



PREFEITURA MUNICIPAL DE NOVA VENÉCIA
ESTADO DO ESPÍRITO SANTO

LEI Nº 2.335, DE 12 DE MAIO DE 1999.

***APROVA LOTEAMENTO E O DENOMINA
BAIRRO AEROPORTO E DÁ OUTRAS
PROVIDÊNCIAS.***

O PREFEITO DO MUNICÍPIO DE NOVA VENÉCIA.

Faço saber que a Câmara Municipal APROVOU e eu SANCIONO a seguinte Lei:

Art.1º. Fica aprovado o projeto do Loteamento Bairro Aeroporto, localizado no Km 02 da Rodovia Nova Venécia a Vila Pavão, nas áreas livres de quaisquer ônus legais ou convencionais de qualquer natureza, inclusive hipotecários, com área total de 729.322,01 m², transcritas sob os números 2.825, folhas 35, livro 3-C, já matriculado sob o nº 280, 198, folhas 46, livro 3, já matriculado sob o nº 278, 4.017, folhas 55, livro 3-D, já matriculado sob o nº 285, pertencente a Virgílio Altoé e sua esposa Marildes Magdalena Moscon Altoé, brasileiros, casados, domiciliados em Vitória-ES., ele com CPF nº 071.006.987-15.

Art.2º. Fica aprovado ainda, o memorial descritivo que acompanha o projeto do Loteamento.

Parágrafo Único. O Memorial Descritivo é composto de uma área de preservação ambiental de 24.000 m²; áreas para fins públicos 81.768,14 m² correspondente a 11,59% da área total; áreas destinadas a ruas 165.363,40 m² correspondente a 23,45% da área total; áreas destinadas a lotes 458.190,47 m² correspondente a 64,96 % da área total, distribuídas em 88 quadras, 1.425 lotes, perfazendo uma área loteada de 705.322,01 m².

Art.3º. Fica garantida e reservada a área destinada a Escelsa – Espírito Santo Centrais Elétricas S/A, objeto de um contrato confessório de servidão convencional perpétua de implantação de torres ou postes para a passagem de linhas de transmissão de energia elétrica, assim como linhas telefônicas, representada por uma faixa de 30 metros de largura, conforme consta no projeto do Loteamento, registrada no Cartório de Registro de Imóveis de Nova Venécia, matrícula nº 619, folhas 41, livro 4-A.



PREFEITURA MUNICIPAL DE NOVA VENÉCIA
ESTADO DO ESPÍRITO SANTO

Art.4º. Fica o loteador obrigado a implantar no loteamento as obras de energia elétrica, água potável, saneamento básico, esgotamento sanitário e arruamento, observando-se as regras ditadas pelas concessionárias de serviço público, Poder Público e as normas da ABNT – Associação Brasileira de Normas Técnicas, sem quaisquer ônus para a municipalidade.

Art.5º. O loteador terá um prazo de 180 (cento e oitenta) dias para submeter o projeto ao registro imobiliário, sob pena de perda da eficácia desta Lei e caducidade dos atos administrativos editados pelo Poder Executivo Municipal.

Art.6º. O Poder Executivo Municipal emitirá o termo de verificação da execução das obras exigidas em lei, devendo no mínimo estarem presentes a execução das vias de circulação do loteamento, demarcação dos lotes, quadras e logradouros e das obras de escoamento das águas pluviais ou da aprovação de um cronograma, com a duração máxima de 2 (dois) anos, acompanhado de competente instrumento de garantia para a execução das obras.

Art.7º. Além das normas estabelecidas nesta Lei, aplicam-se as regras da Lei Federal nº 6.766, de 19 de dezembro de 1979, da Lei Estadual nº 3.384, de 27 de novembro de 1981 e Decreto Estadual nº 1.519-N, de março de 1981.

Art.8º. Esta Lei entra em vigor na data de sua publicação, revogadas as disposições em contrário.

REGISTRE-SE, PUBLIQUE-SE, CUMPRA-SE.

GABINETE DO PREFEITO DO MUNICÍPIO DE NOVA VENÉCIA, aos 12 dias do mês de maio de 1999.

FRANCISCO DIOMAR FORZA
PREFEITO MUNICIPAL

Contrato Confessório de Servidão



De um lado os Senhores Virgílio Altes e sua mulher
Marilda Regalana Monca Altes, brasileiros,
esta de prendas domésticas, residentes
à rua Batista Pinheiro nº 9

Residentes em Cachoeira de Itapocima
Registro Geral dos Imóveis



COMARCA E MUNICÍPIO DE NOVA VENÉCIA
ESTADO DO ESPÍRITO SANTO

N. 6.793

Protocolo N. 1

Presentado no dia 20 de dezembro de 1969

Registrado sob o N.º 619 de orden.

ns. 417 do Livro 4-11

torgantes e de outro lado como outorgada,
S. S. A. — ESCELSA, com sede em Vitória,
1.º andar, inscrita no C. G. C. sob nº 2.152.650, neste ato representada por
seu representante, Dr. Gabriel Leal das Neves, brasileiro,
advogado, com escritório em Vitória, Est. Esp. Santo

da, ESPIRITO SANTO CENTRAIS ELÉTRICAS,
Edifício Presidenta Castello Branco,
A. 152.650, neste ato representada por
Ida das Neves Rodrigues, brasileira,
advogada, com escritório em Vitória, Est. Esp. Santo


em entre si justo e contratado o seguinte:

1) — Os outorgantes são senhores e legítimos possuidores, livres e
esembaraçados de quaisquer ônus de um terreno rural
situado no lugar denominado
Novo Venécia
Município de Novo Venécia confrontando-se com
ao norte e a oeste, com terrenos diversos, ao sul com o corrego Batistão (
(limite natural) e a leste com propriedade de Peão Galvão e Batista Patro.

..... e quem mais de
direito, imóvel havido de João Altes Netto e sua esposa

..... segundo
a escritura transcrita no Livro n.º 3-1 sob n.º 1.358
no Registro de Imóveis da Comarca de Novo Venécia

2) — Os outorgantes, pelo presente, constituem em favor da outorgada
e seus sucessores, servidão convencional perpétua de implantação de torres
e postes para a passagem de linhas de transmissão de energia elétrica, assim
como linhas telefônicas, representada por uma faixa de 30 mts.
de largura através de sua aludida propriedade, e consequente servidão perpétua



ANÁLISE DE VIABILIDADE

Nº: 126/99
DATA: 22/02/99
EMITENTE: DDPP-NV

LOTEAMENTO: Bairro Aeroporto

MUNICÍPIO: Nova Venécia

BAIRRO: Refrigério

ESTADO: ES

PROPRIETÁRIO: Virgílio Altoé

LOCALIZAÇÃO: Fazenda Coqueiral

BAIRRO: Refrigério

MUNICÍPIO: Nova Venécia

ESTADO: ES

CEP: 29830-000

RESPONSÁVEL PELO LOTEAMENTO: Virgílio Altoé

DOCUMENTO DE ORIGEM:

RESULTADO DA ANÁLISE:

Em atenção a correspondência de V.Sª, datada de 10 de fevereiro de 1999, informamos ser viável o fornecimento de energia elétrica ao Loteamento Bairro Aeroporto, com projeto de aproximadamente 1468 (mil quatrocentos e sessenta e oito) lotes com média de 300m² (trezentos metros quadrados) cada lote, localizado na Rodovia Nova Venécia - Vila Pavão (Refrigerio - Fazenda Coqueiral) no município de Nova Venécia, Espírito Santo.

O fornecimento de energia será feito através do atual alimentador Colina da Subestação Nova Venécia cujo ponto de derivação mais próximo dista cerca de 50 metros do loteamento.

Os procedimentos posteriores de implantação do atendimento serão orientados pelo Escritório da ESCELSA em Nova Venécia, situado a Rod. Antônio Daher, km 01, bairro Bonfim, ao qual V.Sª, deverá no tempo oportuno reportar-se, a fim de conhecer a Atual Política para atendimento a loteamento.

Na oportunidade, lembramos que segundo essa política, a construção das redes de distribuição e do sistema de iluminação pública só se dará quando da existência de unidade(s) habitacional(is) em condições de ser(em) ligada(s).

RESPONSÁVEL PELA ANÁLISE

APROVAÇÃO DO SUPERVISOR

Roberto L. B. P. Júnior

Manoel Henrique V. Loureiro
DDPP-SN - Mat. 5064-4

es, fazer toda
a construção o
linhas e efetuar,
encionadas ins-
ns. Não poderá,
não tenham liga-
s e sucessores,
ixa de servidão
plantações, des-
ção das linhas,
nflamáveis, nem
xa de servidão.
gações persis-
logo a largura
organtes por
ão, serão inde-
ores, comprome-
ritura pública
squer formal-
lidar as servi-
as despesas
r por si, seus
dos os efeitos
na prática dos
atulo, mas as
os efeitos
esse contrato.
am as partes o
xo.

Altoé
Leoni
aut. v. fe
de
de
da verdade

Nova Venécia, 22 de março de 1999.

Exmo. Sr.
FRANCISCO DIOMAR FORZA
DD. Prefeito Municipal de
Nova Venécia (ES).

PREFEITURA MUNICIPAL DE NOVA VENÉCIA ES	
PROTOCOLO SOB	
Nº 184077	Fls. —
Em 23/03/99	
<i>[Assinatura]</i>	
PROTÓCOLISTA	

Prezado Senhor:

Conforme solicitado por essa Prefeitura, informamos o seguinte a respeito do Loteamento Bairro Aeroporto:

a) foram feitas as alterações solicitadas na planta;
b) a área verde, de preservação, foi excluída dos 35% a que se refere o Art. 4º, item III, parágrafo 1o. da Lei 6766/79.

2. Seguem, anexos à presente, correspondência da CESAN dando conta, entre outros aspectos, da viabilidade técnica de abastecimento de água ao loteamento, e expediente da empresa DINÂMICA URBANIZAÇÃO E SANEAMENTO LTDA., na qual ela dá conta da possibilidade de captação de água e abastecimento no perímetro abrangido pelo loteamento. Outras exigências, inclusive as da INFRAERO e da ESCELSA já foram ultimadas.

3. Considerando o que dispõe o parágrafo primeiro do expediente P-GIN./OF.002/99, de 15 de março de 1999, que trata da expansão de todo o sistema de abastecimento de água da cidade de Nova Venécia como condicionante para atender ao nosso empreendimento; considerando ser voz corrente que o Estado pretende passar a CESAN à iniciativa privada já no próximo ano; considerando a situação de verdadeira calamidade por que passa a situação financeira do Estado, conforme suas próprias autoridades; considerando o disposto no documento da DINÂMICA, solicitamos que V. Exa. faça constar do decreto de aprovação de nosso loteamento licença especial para que todo o sistema de abastecimento de água ficasse a nosso cargo, ou de quem nós indicássemos. Tal medida, é bom lembrar, enquadra-se na nova filosofia do Governo Federal sobre a descentralização de serviços públicos, sua privatização, a concorrência através de empresas/espelho, etc., tudo com vistas a prestação de melhores serviços e menores preços ao consumidor final.

4. Uso do ensejo para apresentar a V. Exa. as minhas mais

Atenciosas saudações

[Assinatura]
Virgílio Altoé

[Assinatura]
Procurador Geral
Pereira de Almeida
Em 23/03/99



P-GIN / OF. 002/99

Vitória, 15 de Março de 1999.

Ilmo Sr. Virgílio Altoé
Nova Venécia - ES

Ref.: Concessão de Viabilidade Técnica para Abastecimento de Água e Esgotamento Sanitário do Loteamento denominado Bairro Aeroporto, na Sede do Município de Nova Venécia - ES.

Prezado Senhor:

Em atenção à correspondência de V.Sa. datada de 25/02/99 e protocolada nesta CESAN sob o nº 01-99-00283, informamos que existe Viabilidade Técnica para abastecer o Loteamento Bairro Aeroporto, a ser implantado no km 02 da Rodovia Nova Venécia x Vila Pavão, composto de 1.500 (um mil e quinhentos) lotes. Entretanto, ressaltamos que o atendimento ao empreendimento está condicionado às Obras de Ampliação do Sistema de Abastecimento de Água da Sede de Nova Venécia.

Os parâmetros a serem utilizados no dimensionamento das unidades do Sistema são:

- Número de habitantes por unidade = 05
- Taxa "Per-Capta" = 150 litros x habitante/dia
- Coeficiente do dia de maior consumo = 1,2
- Coeficiente da hora de maior consumo = 1,5
- Ponto de Interligação: Deverá ser na linha de DN 200 mm, em ferro fundido, situada na Rua Eleosípio Cunha próximo ao entroncamento com a Rua Angelo Placidino de Freitas.
- A pressão disponível no local é de 6,00 MCA.

Informamos ainda que é necessário que a reservação do empreendimento ou de cada unidade, seja compatível para suprir as deficiências e/ou paralisações em nosso Sistema de Abastecimento. Recomendamos uma reserva mínima para 24 (vinte e quatro) horas.

No que se refere a esgotamento sanitário, informamos que a região, atualmente, não é atendida por sistema coletivo. Desse modo deverá ser projetado um Sistema de coleta e tratamento específico para o empreendimento, observando-se a viabilidade técnica da interligação futura ao sistema de esgotamento sanitário daquela região, a ser implantado pela CESAN.



Os parâmetros a serem utilizados no projeto de esgotamento sanitário serão aqueles estabelecidos pelas Normas da ABNT em vigor, obedecendo as seguintes condições:

- Diâmetro mínimo da tubulação = DN 150 mm
- Distância máxima entre PV's = 100 m
- Coeficiente de retorno = 0,85


Solicitamos que, anteriormente à elaboração do Projeto, o projetista faça contato com a CESAN no sentido de estabelecer procedimentos para a Elaboração e Apresentação desses projetos.


Esclarecemos que será de responsabilidade do proprietário do referido loteamento, todos os ônus decorrentes da implantação do Sistema de Distribuição de Água e Coleta e Tratamento de Esgotamento Sanitário do empreendimento em questão, bem como da interligação do mesmo ao Sistema da CESAN.

Na oportunidade informamos que é indispensável a apresentação prévia para análise e aprovação da CESAN, dos projetos dos Sistemas de Água e de Esgotamento Sanitário do referido empreendimento.

Para um melhor entendimento, anexamos cópia do projeto das redes distribuidoras de água, destacando o ponto para interligação.

Atenciosamente


Eng.º Moacir José Uliana
Gerente de Interior


Eng.º Fernando João Mendonça Guzzo
Diretor de Produção

DINÂMICA



Itapemirim, 18 de março de 1999.

DIN 016/99-DC.

Ao Sr.
Virgílio Altoé
NOVA VENEZIA - ES

Ref.: Obras de Abastecimento de Água do Loteamento Bairro Aeroporto.


Prezado Senhor,

Através da presente, informamos a V.Sas., que nos levantamentos técnicos preliminares efetuados no local do Loteamento em epígrafe foi constatado que é viável a instalação de uma estação compacta de tratamento de águas com captação em mananciais próximos ao local da referida obra ou mesmo no subsolo, possibilitando a distribuição de água tratada para as futuras residências no perímetro da área loteada.

Outrossim, informamos a V.Sas., que é do nosso interesse a possível exploração comercial no empreendimento, ficando a nossa empresa responsável pela construção da ETA, das redes de abastecimento, pela captação, tratamento, purificação, distribuição, medição, manutenção técnica, operação e do gerenciamento financeiro e administrativo do fornecimento de água tratada para o Loteamento Bairro Aeroporto.

Certos de vossa atenção ao exposto, colocamo-nos ao vosso dispor para quaisquer esclarecimentos que se façam necessários, pelo que firmamos.

Atenciosamente,


Dalembert Cleiton Juffo
Diretor Comercial



Nova Venécia(ES), 31 de março de 1.999

Ilmo Sr
Francisco Diomar Forza
D.D. Prefeito Municipal de
Nova Venécia (ES)

PREFEITURA MUNICIPAL DE NOVA VENÉCIA ES	
PROTOCOLO Nº 181328 Fis. -	
Em 31/03/99	
PROTOCOLISTA	

Prezado Senhor


LOTAMENTO SAIRRO AEROPORTO- Para efeito de análise, estamos encaminhando a esta Prefeitura os seguinte documentos:

- 1 - Planta original com as devidas modificações
- 2 - Memorial descritivo
- 3 - Laudo do I.D.A.F

Todas as correções e sugestões que nos foram passadas pelos setores competentes desta Prefeitura, fizemos as devidas modificações.

Usamos da oportunidade para reiterar-lhe as nossas mais


Atenciosas Saudações


Virgínia Altoe

MUNICÍPIO:	NOVA VENECIA	NOME DA PROPRIEDADE:	Faz. Colibri	ÁREA FLORESTAL PRIMÁRIA:	-	ÁREA FLORESTAL SECUNDÁRIA:	-
NOME DO PROPRIETÁRIO:	VIRGÍLIO ALFONSO	ÁREA TOTAL:	74,4 ha	ÁREA FLORESTAL REGENERADA:	2,4 ha	ÁREA TOTAL FLORESTAL:	2,4 ha
						ÁREA RESERVA LEGAL:	2,4 ha

CROQUI

CONVENÇÕES:

- NORTE MAGNÉTICO: 
- CASA, CURRAL: 
- IGREJA, CAPELA: 
- CERCA: 
- REDE ELÉTRICA: 
- FLORESTA PLANTADA: 
- FLORESTA NATIVA: 
- PEDRA: 
- NASCENTE: 
- CÓRREGO/RIO: 
- ESTRADA: 
- PONTE: 

CORES:

- AMARELA - ESTRADA
- MARROM - RESERVA LEGAL
- VERMELHA - FLORESTA DE PRESERVAÇÃO PERMANENTE
- AZUL - ÁREA LIBERADA
- VERDE - FLORESTA



Virgílio
 Michael Carlos Duarte Jun
 Eng. Agrônomo - CREA 2334-D
 11.º Região - IDAF - B. S.



MEDIÇÕES DE TERRAS



Município de NOVA VENECIA

Distrito de SEDE

MEMORIAL da medição de um terreno no lugar denominado

RIFRIGÊNIO - FAZ. COQUEINAL

requerido por VIRGILIO ALTOÉ

LIMITES

Norte: ESTRADA DO AEROPONTO

Sul: CAETANO MAZANIN
COOP. BAITEC

Este: ES 137

Oeste: P.M. N.V.
ESTRADA DO AEROPONTO

Levantamento Topográfico: WILD TI

Declinação Magnética: _____

Unidade Linear: 0 METRO

AREA: _____

PERÍMETRO: _____

PONTO DE PARTIDA

1 - SITUADO EM DIVISA Com a
COOP. BAITEC - ES 137

Ângulo de Flexão	AZIMUTES		DESCRIÇÃO		Distância Horizontal
	Lidos	Calculados			
1			5.009,965 ⁸	4.981,321 ²	1008,3
78.21.46	/	354.01.40			
4			4.905,050 ²	5.984,192 ²	29,6
161.54.30	/	335.56.10			
5			4.893,216 ⁴	6.010,691 ⁷	71,4
172.04.53	/	328.01.03			
6			4.855,126 ⁸	6.071,689 ⁴	54,1
170.19.10	/	318.20.13			
6A			4.818,804 ⁹	6.112,509 ¹	394,1
116.49.36	/	255.09.49			
P5			4.437,125 ¹	6.011,406 ³	116,4
162.23.55	/	237.33.44			
P6A			4.338,888 ⁴	5.948,972 ⁷	373,6
178.44.48	X	236.18.32			
P7			4.027,760 ⁵	5.741,546 ⁹	280,1
156.51.58	X	213.10.30			
P8A			3.874,468 ³	5.507,069 ⁷	206,7
177.28.44	X	210.39.14			
P9A			3.769,071 ⁰	5.329,233 ⁸	181,1
177.41.45	X	208.20.59			
9A			3.683,116 ²	5.169,929 ⁰	191,9
112.17.46	X	140.38.45			
P11A			3.804,844 ¹	5.021,493 ¹	45,1
181.54.48	X	142.33.33			
9			3.832,298 ²	4.985,637 ⁷	129,5
83.15.47	/	45.49.20			
P12A			3.925,216 ⁶	5.075,927 ⁰	228,4
180.18.06	X	46.07.26			
P13A			4.089,908 ²	5.234,280 ⁹	122,1
180.40.19	X	46.47.45			
P14A			4.178,971 ³	5.317,928 ⁶	251,2
180.32.40	X	47.20.25			
11			4.303,704 ⁴	5.488,154 ³	548,2
270.14.07	X	137.34.32			
12			4.733,556 ³	5.083,463 ¹	205,9
158.49.00	X	116.23.32			
13			4.918,042 ¹	4.991,914 ⁹	15,4
164.44.22	/	101.07.54			
14			4.933,159 ⁵	4.988,940 ³	77,1
174.32.00		95.39.54			

Do Levantamento Topográfico LOTEAMENTO BAIRRO AEROPORTO

Perímetro URBANO de NOVA VENEZIA Estado ESPIRITO SANTO

Quadra n° 1

Adquirido por:

N° do Lote	Confrontações		Lateral Direito	Lateral Esquerdo	Frente do Lote	Fundos do Lote	Perímetro Mts. Linear	Área em M2	Total em M2
	C/ Lotes	Rua							
		AREA PARA FINS PÚBLICOS P.M.N.V							18.776,01


Cláudio Lúcio Ramos
Téc. Agrimensor - 353 TD



Quadra n° 2

N° do Lote	Confrontações		Lateral Direito	Lateral Esquerdo	Frente do Lote	Fundos do Lote	Perímetro Mts. Linear	Área em M2	Total em M2
	C/ Lotes	Rua							
01	02	LATERAL	40.00	40.89	32.50	24.00	137.39	1.130,00	-----
02	01,03	LATERAL	40.12	40.00	20.93	20,93	121.98	838,46	-----
03	02,04	lateral	40.25	40.12	20.93	20.93	122.23	841,07	-----
04	03,05	LATERAL	40.37	40.25	20.93	20.93	122.48	843,69	-----
05	04,06	LATERAL	40.50	40.37	20.93	20.93	122.73	846,30	-----
06	05,07	LATERAL	40.62	40.50	20,93	20,93	122.98	848,92	-----
07	06,08	LATERAL	40.75	40.62	20.93	20,93	123.23	851,54	-----
08	07,09	LATERAL	40.87	40.75	20.93	20.93	123.48	854,15	-----
09	08,10	LATERAL	41.00	40.87	20.93	20.93	123.73	856,77	-----
10	09,11	LATERAL	41.12,	41.00	20.93	20.93	123.98	859,39	-----
11	10,12	LATERAL	41.25	41.12	20.93	20.93	124.23	862,00	-----
12	11,13	LATERAL	41.37	41.25	20.93	20.93	124.48	864,62	-----
13	12,14	LATERAL	41.50	41.37	20.93	20.93	124.73	867,23	-----
14	13,15	LATERAL	41.62	41.50	20.93	20.93	124.98	869,85	-----
15	14,16	LATERAL	41.75	41.62	20.93	20.93	125.23	872,47	-----
16	15,17	LATERAL	41.87	41.75	20.93	20.93	125.48	875,08	-----
17	16	LATERAL , B	42.00	41.87	20.93	20.93	125.73	877,70	-----

[Handwritten Signature]
 Diretor de Planos
 1983

14.055,34

Do Levantamento Topográfico LOTEAMENTO BAIRRO AEROPORTO

Perímetro URBANO de NOVA VENECIA Estado ESPIRITO SANTO



Quadra n° 4 Adquirido por:

N° do Lote	Confrontações		Lateral Direito	Lateral Esquerdo	Frente do Lote	Fundos do Lote	Perímetro Mts. Linear	Área em M2	Total em M2
	C / Lotes	Rua							
01	02-03	A , G	25.00	25.00	12.00	12.00	74.00	300.00	-----
02	01-04	A , H	25.00	25.00	12.00	12.00	74.00	300.00	-----
03	01-04-05	G	25.00	25.00	12.00	12.00	74.00	300.00	-----
04	02-03-06	H	25.00	25.00	12.00	12.00	74.00	300.00	-----
05	03-06-07	G	25.00	25.00	12.00	12.00	74.00	300.00	-----
06	04-05-08	H	25.00	25.00	12.00	12.00	74.00	300.00	-----
07	05-08-09	G	25.00	25.00	12.00	12.00	74.00	300.00	-----
08	06-07-10	H	25.00	25.00	12.00	12.00	74.00	300.00	-----
09	07-10-11	G	25.00	25.00	12.00	12.00	74.00	300.00	-----
10	08-09-12	H	25.00	25.00	12.00	12.00	74.00	300.00	-----
11	09-12-13	G	25.00	25.00	12.00	12.00	74.00	300.00	-----
12	10-11-14	H	25.00	25.00	12.00	12.00	74.00	300.00	-----
13	11-14-15	G	25.00	25.00	12.00	12.00	74.00	300.00	-----
14	12-13-16	H	25.00	25.00	12.00	12.00	74.00	300.00	-----
15	13-16-17	G	25.00	25.00	12.00	12.00	74.00	300.00	-----
16	14-15-18	H	25.00	25.00	12.00	12.00	74.00	300.00	-----
17	15-18-19	G	25.00	25.00	12.00	12.00	74.00	300.00	-----
18	16-17-20	H	25.00	25.00	12.00	12.00	74.00	300.00	-----
19	17-20-21	G	25.00	25.00	12.00	12.00	74.00	300.00	-----
20	18-19-22	H	25.00	25.00	12.00	12.00	74.00	300.00	-----
21	19-22	G ? B	25.00	25.00	12.00	12.00	74.00	300.00	-----
22	20-21	H , B	25.00	25.00	12.00	12.00	74.00	300.00	-----
									6.600,00

Do Levantamento Topográfico LOTEAMENTO BAIRRO AEROPORTO

Perímetro URBANO de NOVA VENEZIA Estado ESPIRITO SANTO



Quadra nº 5 Adquirido por:

N° do Lote	Confrontações		Lateral Direito	Lateral Esquerdo	Frente do Lote	Fundos do Lote	Perímetro Mts. Linear	Área em M2	Total em M2
	C/ Lotes	Rua							
01	02-03	A, H	25.00	25.00	12.00	12.00	74.00	300.00	-----
02	01-04	A, I	25.00	25.00	12.00	12.00	74.00	300.00	-----
03	01-04-05	H	25.00	25.00	12.00	12.00	74.00	300.00	-----
04	02-03-06	I	25.00	25.00	12.00	12.00	74.00	300.00	-----
05	03-06-07	H	25.00	25.00	12.00	12.00	74.00	300.00	-----
06	04-05-08	I	25.00	25.00	12.00	12.00	74.00	300.00	-----
07	05-08-09	H	25.00	25.00	12.00	12.00	74.00	300.00	-----
08	06-07-10	I	25.00	25.00	12.00	12.00	74.00	300.00	-----
09	07-10-11	H	25.00	25.00	12.00	12.00	74.00	300.00	-----
10	08-09-12	I	25.00	25.00	12.00	12.00	74.00	300.00	-----
11	09-12-13	H	25.00	25.00	12.00	12.00	74.00	300.00	-----
12	10-11-14	I	25.00	25.00	12.00	12.00	74.00	300.00	-----
13	11-14-15	H	25.00	25.00	12.00	12.00	74.00	300.00	-----
14	12-13-16	I	25.00	25.00	12.00	12.00	74.00	300.00	-----
15	13-16-17	H	25.00	25.00	12.00	12.00	74.00	300.00	-----
16	14-15-18	I	25.00	25.00	12.00	12.00	74.00	300.00	-----
17	15-18-19	H	25.00	25.00	12.00	12.00	74.00	300.00	-----
18	16-17-20	I	25.00	25.00	12.00	12.00	74.00	300.00	-----
19	17-20-21	H	25.00	25.00	12.00	12.00	74.00	300.00	-----
20	18-19-22	I	25.00	25.00	12.00	12.00	74.00	300.00	-----
21	19-22	H, B	25.00	25.00	12.00	12.00	74.00	300.00	-----
22	20-21	I, B	25.00	25.00	12.00	12.00	74.00	300.00	-----

Claudio Lucio Ramos
 Claudio Lucio Ramos
 Tec. Agromensur - 353 TC

6.600,00

Do Levantamento Topográfico LOTEAMENTO BAIRRO AEROPORTO

Perímetro URBANO de NOVA VENEZIA Estado ESPIRITO SANTO



Quadra n° 6 Adquirido por:

N° do Lote	Confrontações		Lateral Direito	Lateral Esquerdo	Frente do Lote	Fundos do Lote	Perímetro Mts. Linear	Área em M2	Total em M2
	C/ Lotes	Rua							
01	02-03	A , I	25.00	25.00	12.00	12.00	74.00	300.00	-----
02	01-04	A , J	25.00	25.00	12.00	12.00	74.00	300.00	-----
03	01-04-05	I	25.00	25.00	12.00	12.00	74.00	300.00	-----
04	02-03-06	J	25.00	25.00	12.00	12.00	74.00	300.00	-----
05	03-06-07	I	25.00	25.00	12.00	12.00	74.00	300.00	-----
06	04-05-08	J	25.00	25.00	12.00	12.00	74.00	300.00	-----
07	05-08-09	I	25.00	25.00	12.00	12.00	74.00	300.00	-----
08	06-07-10	J	25.00	25.00	12.00	12.00	74.00	300.00	-----
09	07-10-11	I	25.00	25.00	12.00	12.00	74.00	300.00	-----
10	08-09-12	J	25.00	25.00	12.00	12.00	74.00	300.00	-----
11	09-12-13	I	25.00	25.00	12.00	12.00	74.00	300.00	-----
12	10-11-14	J	25.00	25.00	12.00	12.00	74.00	300.00	-----
13	11-14-15	I	25.00	25.00	12.00	12.00	74.00	300.00	-----
14	12-13-16	J	25.00	25.00	12.00	12.00	74.00	300.00	-----
15	13-16-17	I	25.00	25.00	12.00	12.00	74.00	300.00	-----
16	14-15-18	J	25.00	25.00	12.00	12.00	74.00	300.00	-----
17	15-18-19	I	25.00	25.00	12.00	12.00	74.00	300.00	-----
18	16-17-20	J	25.00	25.00	12.00	12.00	74.00	300.00	-----
19	17-20-21	I	25.00	25.00	12.00	12.00	74.00	300.00	-----
20	18-19-22	J	25.00	25.00	12.00	12.00	74.00	300.00	-----
21	19-22	I , B	25.00	25.00	12.00	12.00	74.00	300.00	-----
22	20-21	J , B	25.00	25.00	12.00	12.00	74.00	300.00	-----
									5.000,00

Claudio Lucio Ramos
 Claudio Lucio Ramos
 TAP. AEROPORTO - 353 TR



Quadra n° 7

N° do Lote	Confrontações		Lateral Direito	Lateral Esquerdo	Frente do Lote	Fundos do Lote	Perímetro Mts. Linear	Área em M2	Total em M2
	C / Lotes	Rua							
01	02,03	J	25.00	25.00	12.00	12.00	74.00	300,00	-----
02	01,03,04	K	17,58-12.49	25.00	13.95	24.00	93.02	562,72	-----
03	01,02,05	J	25.00	25.00	12.00	12.00	74.00	300,00	-----
04	02,05,06	K	25.00	25.00	12.00	12.00	74.00	300,00	-----
05	03,04,07	J	25.00	25.00	12.00	12.00	74.00	300,00	-----
06	04,07,08	K	25.00	25.00	12.00	12.00	74.00	300,00	-----
07	05,06,09	J	25.00	25.00	12.00	12.00	74.00	300,00	-----
08	06,09,10	K	25.00	25.00	12.00	12.00	74.00	300,00	-----
09	07,08,11	J	25.00	25.00	12.00	12.00	74.00	300,00	-----
10	08,11,12	K	25.00	25.00	12.00	12.00	74.00	300,00	-----
11	09,10,13	J	25.00	25.00	12.00	12.00	74.00	300,00	-----
12	10,13,14	K	25.00	25.00	12.00	12.00	74.00	300,00	-----
13	11,12,15	J	25.00	25.00	12.00	12.00	74.00	300,00	-----
14	12,13,16	K	25.00	25.00	12.00	12.00	74.00	300,00	-----
15	13,14,17	J	25.00	25.00	12.00	12.00	74.00	300,00	-----
16	14,17,18	K	25.00	25.00	12.00	12.00	74,00	300,00	-----
17	15,16,19	J	25.00	25.00	12.00	12.00	74.00	300,00	-----
18	16,19,20	K	25.00	25.00	12.00	12.00	74.00	300,00	-----
19	17,18,21	J	25.00	25.00	12.00	12.00	74.00	300,00	-----
20	18,21	K, B	25.00	25.00	12.00	12.00	74.00	300,00	-----
21	19,20	J, B	25.00	25.00	12.00	12.00	74.00	300,00	-----

Alonso
 Gilson Lúcio Ramos
 Top. Agrônomo - 353 TC

5.562,72



Quadra n° 8

N° do Lote	Confrontações		Lateral Direito	Lateral Esquerdo	Frente do Lote	Fundos do Lote	Perímetro Mts. Linear	Área em M2	Total em M2
	C / Lotes	Rua							
01	06,02	K	25.00	42.08	36.41	2.57	106.06	487,25	
02	01,06,03	K	25.00	25.00	12.00	12.00	74.00	300,00	-----
03	02,06,04	K	25.00	25.00	12.00	12.00	74.00	300,00	-----
04	03,06,05	K	25.00	25.00	12.00	12.00	74.00	300,00	-----
05	04,06,07	K	25.00	25.00	12.00	12.00	74.00	300,00	-----
06	1,2,3,4,5,8	L	42.08	25.00	16.72	50.57	134.37	841,12	-----
07	05,08,09	K	25.00	25.00	12.00	12.00	74.00	300,00	-----
08	06,07,10	L	25.00	25.00	12.00	12.00	74.00	300,00	-----
09	07,10	K	25.00	25.00	12.00	12.00	74.00	300,00	-----
10	08,09	L	25.00	25.00	12.00	12.00	74.00	300,00	-----

Cláudio Lucio Ramos
 T&A Agenciamor - 353 TL

1.028,27

Quadra n° 9

N° do Lote	Confrontações		Lateral Direito	Lateral Esquerdo	Frente do Lote	Fundos do Lote	Perímetro Mts. Linear	Área em M2	Total em M2
	C / Lotes	Rua							
		Area para fins Públicos P.M.N.V	20.08	33.80	27.19	=====	81.07	272,99	-----

Cláudio
 Cláudio Ramos
 Tec. Responsável - 55310



Quadra n° 10

N° do Lote	Confrontações		Lateral Direito	Lateral Esquerdo	Frente do Lote	Fundos do Lote	Perímetro Mts. Linear	Área em M2	Total em M2
	C/ Lotes	Rua							
01	02	M	26,27	44,30	35,07	=====	106,24	468,52	-----
02	01,03	M	35,10	26,27	12,00	14,90	88,27	368,22	-----
03	02,04	M	43,94	35,10	12,00	14,90	105,94	474,24	-----
04	03,05,06	M, N	50,00	43,94	12,00	10,22- 3,77	119,93	575,06	-----
05	04,06,07	M	25,00	25,00	12,00	12,00	74,00	300,00	-----
06	04,05,08	N	25,00	25,00	12,00	12,00	74,00	300,00	-----
07	05,08,09	M	25,00	25,00	12,00	12,00	74,00	300,00	-----
08	06,07,10	N	25,00	25,00	12,00	12,00	74,00	300,00	-----
09	07,10	M, C	25,00	25,00	12,00	12,00	74,00	300,00	-----
10	08,09	N, C	25,00	25,00	12,00	12,00	74,00	300,00	-----
									3.488,04

[Handwritten Signature]
 Claudio Lusto Flaminio
 Téc. Agrim. sor - 353 T4



Quadra n° 11

N° do Lote	Confrontações		Rua	Lateral Direito	Lateral Esquerdo	Frente do Lote	Fundos do Lote	Perímetro Mts. Linear	Área em M2	Total em M2
	C / Lotes									
01	02			L	33.24	10.00	12.42	81.54	295.60	
02	01,03			I	42.68	12.00	14.30	102.22	451.92	
03	02,04,05			I	50.00	10.00	13.35-1.25	118.68	557.43	
04	03,05,06			M	25.00	12.00	12.00	74.00	300.00	
05	03,04,07			E	25.00	12.00	12.00	74.00	300.00	
06	04,07,08			M	25.00	12.00	12.00	74.00	300.00	
07	05,06,09			E	25.00	12.00	12.00	74.00	300.00	
08	06,09,10			M	25.00	12.00	12.00	74.00	300.00	
09	07,08,11			E	25.00	12.00	12.00	74.00	300.00	
10	08,11,12			M	25.00	12.00	12.00	74.00	300.00	
11	09,10,13			E	25.00	12.00	12.00	74.00	300.00	
12	10,13,14			M	25.00	12.00	12.00	74.00	300.00	
13	11,12,15			E	25.00	12.00	12.00	74.00	300.00	
14	12,15,16			M	25.00	12.00	12.00	74.00	300.00	
15	13,14,17			E	25.00	12.00	12.00	74.00	300.00	
16	14,17,18			M	25.00	12.00	12.00	74.00	300.00	
17	15,16,19			E	25.00	12.00	12.00	74.00	300.00	
18	16,19,20			M	25.00	12.00	12.00	74.00	300.00	
19	17,18,21			E	25.00	12.00	12.00	74.00	300.00	
20	18,21,22			M	25.00	12.00	12.00	74.00	300.00	
21	19,20,23			E	25.00	12.00	12.00	74.00	300.00	
22	20,23			M	25.00	12.00	12.00	74.00	300.00	
23	21,22			E	25.00	12.00	12.00	74.00	300.00	

Claudio Luchini Ramos
 TAC Agenciam9501 - 353 TL

3.201,00

Do Levantamento Topográfico LOTEAMENTO BAIRRO AEROPORTO

Perímetro URBANO de NOVA VENEZIA Estado ESPIRITO SANTO



Quadra n° 22 Adquirido por:

N° do Lote	Confrontações		Lateral Direito	Lateral Esquerdo	Frente do Lote	Fundos do Lote	Perímetro Mts. Linear	Área em M2	Total em M2
	C / Lotes	Rua							
01	02 - 03	D, E	25.00	25.00	10.00	10.00	70.00	250.00	-----
02	01 - 04	D, E	25.00	25.00	10.00	10.00	70.00	250.00	-----
03	01-04-05	H	25.00	25.00	12.00	12.00	74.00	300.00	-----
04	02-03-06	H	25.00	25.00	12.00	12.00	74.00	300.00	-----
05	03-06-07	H	25.00	25.00	12.00	12.00	74.00	300.00	-----
06	04-05-08	H	25.00	25.00	12.00	12.00	74.00	300.00	-----
07	05-08-09	H	25.00	25.00	12.00	12.00	74.00	300.00	-----
08	06-07-10	H	25.00	25.00	12.00	12.00	74.00	300.00	-----
09	07-10-11	H	25.00	25.00	12.00	12.00	74.00	300.00	-----
10	08-09-12	H	25.00	25.00	12.00	12.00	74.00	300.00	-----
11	09-12-13	H	25.00	25.00	12.00	12.00	74.00	300.00	-----
12	10-11-14	H	25.00	25.00	12.00	12.00	74.00	300.00	-----
13	11-14-15	H	25.00	25.00	12.00	12.00	74.00	300.00	-----
14	12-13-16	H	25.00	25.00	12.00	12.00	74.00	300.00	-----
15	13-16-17	H	25.00	25.00	12.00	12.00	74.00	300.00	-----
16	14-15-18	H	25.00	25.00	12.00	12.00	74.00	300.00	-----
17	15-18-19	H	25.00	25.00	12.00	12.00	74.00	300.00	-----
18	16-17-20	H	25.00	25.00	12.00	12.00	74.00	300.00	-----
19	17-20-21	H	25.00	25.00	12.00	12.00	74.00	300.00	-----
20	18-19-22	H	25.00	25.00	12.00	12.00	74.00	300.00	-----
21	19-22-23	H	25.00	25.00	12.00	12.00	74.00	300.00	-----
22	20-21-24	H	25.00	25.00	12.00	12.00	74.00	300.00	-----
23	21-24-25	H	25.00	25.00	12.00	12.00	74.00	300.00	-----
24	22-23-26	H	25.00	25.00	12.00	12.00	74.00	300.00	-----
25	23, 26	D, G	25.00	25.00	12.00	12.00	74.00	300.00	-----
26	24, 25	D, G	25.00	25.00	12.00	12.00	74.00	300.00	-----
								7.700,00	

Claudio Lucio Ramos
Téc. Agrimensor - 353 TC



Quadra n° 13

N° do Lote	Confrontações		Lateral Direito	Lateral Esquerdo	Frente do Lote	Fundos do Lote	Perímetro Mts. Linear	Área em M2	Total em M2
	C/ Lotes	Rua							
01	02-03	B	22.00	22.00	25.00	25.00	94.00	550,00	-----
02	01-03	B, K	22.00	22.00	25.00	25.00	94.00	550,00	-----
03	01-02-04	K	50.00	50.00	12.00	12.00	124.00	600,00	-----
04	03-05	K	50.00	50.00	12.00	12.00	124.00	600,00	-----
05	04-06	K	50.00	50.00	12.00	12.00	124.00	600,00	-----
06	05-07	K	50.00	50.00	12.00	12.00	124.00	600,00	-----
07	06-08	K	50.00	50.00	12.00	12.00	124.00	600,00	-----
08	07-09	K	50.00	50.00	12.00	12.00	124.00	600,00	-----
09	08-10	K	50.00	50.00	12.00	12.00	124.00	600,00	-----
10	09-11	K	50.00	50.00	12.00	12.00	124.00	600,00	-----
11	10-12	K	50.00	50.00	12.00	12.00	124.00	600,00	-----
12	11-13-14	K	50.00	50.00	12.00	12.00	124.00	600,00	-----
13	12-14	K, O	12.00	12.00	25.00	25.00	74.00	300,00	-----
14	13-13	O	12.00	12.00	25.00	25.00	74.00	300,00	-----
									1.700,00

Claudio
 Claudio Luis Ramos
 Top Agrimensor - 353 TQ




Quadra n° 14

N° do Lote	Confrontações		Lateral Direito	Lateral Esquerdo	Frente do Lote	Fundos do Lote	Perímetro Mts. Linear	Área em M2	Total em M2
	C/ Lotes	Rua							
01	02	LATERAL	42.04	42.00	12.00	12.00	108.04	504,24	-----
02	01-03	LATERAL	42.08	42.04	12.00	12.00	108,12	504,72	-----
03	02-04	LATERAL	42.12	42.08	12.00	12.00	108.20	505,20	-----
04	03-05	LATERAL	42.16	42.12	12.00	12.00	108.28	505,68	-----
05	04-06	LATERAL	42.20	42.16	12.00	12.00	108.36	506,16	-----
06	05-07	LATERAL	42.24	42.20	12.00	12.00	108.44	506,64	-----
07	06-08	LATERAL	42.28	42.24	12.00	12.00	108.52	507,12	-----
08	07-09	LATERAL	42.32	42.28	12.00	12.00	108.60	507,60	-----
09	08-10	LATERAL	42.36	42.32	12.00	12.00	108.68	508,08	-----
10	09-11	LATERAL	42.40	42.36	12.00	12.00	108.76	508,56	-----
11	10-12	LATERAL	42.44	42.40	12.00	12.00	108.84	509,04	-----
12	11-13	LATERAL	42.48	42.44	12.00	12.00	108.92	509,52	-----
13	12-14	LATERAL	42.52	42.48	12.00	12.00	109.00	510,00	-----
14	13-15	LATERAL	42.56	42.52	12.00	12.00	109.08	510,48	-----
15	14-16	LATERAL	42.60	42.56	12.00	12.00	109.16	510,96	-----
16	15-17	LATERAL	42.64	42,60	12.00	12.00	109.24	511,44	-----
17	16-18	LATERAL	42.68	42.64	12.00	12.00	109.32	511,92	-----
18	17-19	LATERAL	42.72	42.68	12.00	12.00	109.40	512,40	-----
19	18-20	LATERAL	42.76	42.72	12.00	12.00	109.48	512,88	-----
20	19-21	LATERAL	42.80	42.76	12.00	12.00	109.56	513,36	-----
21	20-22	LATERAL	42.84	42.80	12.00	12.00	109.64	513,84	-----
22	21-23	LATERAL	42.88	42.84	12.00	12.00	109.72	514,32	-----
23	22-24	LATERAL	42.92	42.88	12.00	12.00	109.80	514,80	-----
24	23-25	LATERAL	42.96	42,92	12.00	12.00	109.88	515,28	-----
25	24	LATERAL ,AV. AEROPORTO	43.00	42.96	12.00	12.00	109.96	515,76	-----
									21.250,00

[Handwritten Signature]
 Eng.º Carlos Roberto Ramos
 T.º Agrimensor - 353 TD

Quadra n° 15

N° do Lote	Confrontações		Lateral Direito	Lateral Esquerdo	Frente do Lote	Fundos do Lote	Perímetro Mts. Linear	Área em M2	Total em M2
	C / Lotes	Rua							
01	02	J, AV. AEROPORTO	36.00	36.00	12.50	12.50	97.00	450,00	
02	01-03	AV. AEROPORTO	36.00	36.00	12.50	12.50	97.00	450,00	-----
03	02-04	AV. AEROPORTO	36.00	36.00	12.50	12.50	97.00	450,00	-----
04	03	AV. AEROPORTO	36.00	36.00	12.50	12.50	97.00	450,00	-----
									1.800,00


 Cláudio Lúcio Ramos
 Tec. Agrimensor - 353 TD



Quadra n° 16

N° do Lote	Confrontações		Lateral Direito	Lateral Esquerdo	Frente do Lote	Fundos do Lote	Perímetro Mts. Linear	Área em M2	Total em M2
	C/ Lotes	Rua							
01	02-03	C	12.00	12.00	25.00	25.00	74.00	300,00	-----
02	01-03	C , K	12.00	12.00	25.00	25.00	74.00	300,00	-----
03	01-02-04	K	50.00	50.00	12.00	12.00	124.00	600,00	-----
04	03-05	K	50,00	50.00	12.00	12.00	124.00	600,00	-----
05	04-06	K	50,00	50.00	12.00	12.00	124.00	600,00	-----
06	05-07	K	50.00	50.00	12.00	12.00	124.00	600,00	-----
07	06-08	K	50.00	50.00	12.00	12.00	124.00	600,00	-----
08	07-09	K	50.00	50.00	12.00	12.00	124.00	600,00	-----
09	08-10	K	50,00	50,00	12.00	12.00	124.00	600,00	-----
10	09-11	K	50.00	50.00	12.00	12.00	124.00	600,00	-----
11	10-12-13	K	50.00	50.00	12.00	12.00	124.00	600,00	-----
12	11-13-14	K	25.00	25.00	12.00	12.00	74.00	300,00	-----
13	11-12-15	J	25.00	25.00	12.00	12.00	74.00	300,00	-----
14	12-15	K , AV.AEROPORTO	25.00	25.00	12.00	12.00	74.00	300,00	-----
15	13-14	J , AV.AEROPORTO	25.00	25.00	12.00	12.00	74.00	300,00	-----
									7.200,00

[Signature]
 Claudio Luis Ramos
 Tec. Agrimensor - 353 D

Do Levantamento Topográfico LOTEAMENTO BAIRRO AEROPORTO

Perímetro URBANO de NOVA VENEZIA Estado ESPIRITO SANTO



Quadra n° 17 Adquirido por: _____

N° do Lote	Confrontações		Lateral Direito	Lateral Esquerdo	Frente do Lote	Fundos do Lote	Perímetro Mts. Linear	Área em M2	Total em M2
	C/ Lotes	Rua							
01	02 - 03	C , K	25.00	25.00	12.00	12.00	74.00	300.00	-----
02	01 -04	C , L	25.00	25.00	12.00	12.00	74.00	300.00	-----
03	01-04-05	K	25.00	25.00	12.00	12.00	74.00	300.00	-----
04	02-03-06	L	25.00	25.00	12.00	12.00	74.00	300.00	-----
05	03-06-07	K	25.00	25.00	12.00	12.00	74.00	300.00	-----
06	04-05-08	L	25.00	25.00	12.00	12.00	74.00	300.00	-----
07	05-08-09	K	25.00	25.00	12.00	12.00	74.00	300.00	-----
08	06-07-10	L	25.00	25.00	12.00	12.00	74.00	300.00	-----
09	07-10-11	K	25.00	25.00	12.00	12.00	74.00	300.00	-----
10	08-09-12	L	25.00	25.00	12.00	12.00	74.00	300.00	-----
11	09-12-13	K	25.00	25.00	12.00	12.00	74.00	300.00	-----
12	10-11-14	L	25.00	25.00	12.00	12.00	74.00	300.00	-----
13	11-14-15	K	25.00	25.00	12.00	12.00	74.00	300.00	-----
14	12-13-16	L	25.00	25.00	12.00	12.00	74.00	300.00	-----
15	13-16-17	K	25.00	25.00	12.00	12.00	74.00	300.00	-----
16	14-15-18	L	25.00	25.00	12.00	12.00	74.00	300.00	-----
17	15-18-19	K	25.00	25.00	12.00	12.00	74.00	300.00	-----
18	16-17-20	L	25.00	25.00	12.00	12.00	74.00	300.00	-----
19	17-20-21	K	25.00	25.00	12.00	12.00	74.00	300.00	-----
20	18-19-22	L	25.00	25.00	12.00	12.00	74.00	300.00	-----
21	19-22-23	K	25.00	25.00	12.00	12.00	74.00	300.00	-----
22	20-21-24	L	25.00	25.00	12.00	12.00	74.00	300.00	-----
23	21-24	K , AV. AEROPORTO	25.00	25.00	12.00	12.00	74.00	300.00	-----
24	22-23	L , AV. AEROPORTO	25.00	25.00	12.00	12.00	74.00	300.00	-----

Claudio
 Claudio Lucio Rambo
 Tc. Agrimensor - 353 TD

7.200,00

Do Levantamento Topográfico LOTEAMENTO BAIRRO AEROPORTO

Perímetro URBANO de NOVA VENECIA Estado ESPIRITO SANTO



Quadra n° 18

Adquirido por: _____

N° do Lote	Confrontações		Lateral Direito	Lateral Esquerdo	Frente do Lote	Fundos do Lote	Perímetro Mts. Linear	Área em M2	Total em M2
	C/ Lotes	Rua							
01	02 - 03	C , L	25.00	25.00	12.00	12.00	74.00	300.00	-----
02	01 -04	C , M	25.00	25.00	12.00	12.00	74.00	300.00	-----
03	01-04-05	L	25.00	25.00	12.00	12.00	74.00	300.00	-----
04	02-03-06	M	25.00	25.00	12.00	12.00	74.00	300.00	-----
05	03-06-07	L	25.00	25.00	12.00	12.00	74.00	300.00	-----
06	04-05-08	M	25.00	25.00	12.00	12.00	74.00	300.00	-----
07	05-08-09	L	25.00	25.00	12.00	12.00	74.00	300.00	-----
08	06-07-10	M	25.00	25.00	12.00	12.00	74.00	300.00	-----
09	07-10-11	L	25.00	25.00	12.00	12.00	74.00	300.00	-----
10	08-09-12	M	25.00	25.00	12.00	12.00	74.00	300.00	-----
11	09-12-13	L	25.00	25.00	12.00	12.00	74.00	300.00	-----
12	10-11-14	M	25.00	25.00	12.00	12.00	74.00	300.00	-----
13	11-14-15	L	25.00	25.00	12.00	12.00	74.00	300.00	-----
14	12-13-16	M	25.00	25.00	12.00	12.00	74.00	300.00	-----
15	13-16-17	L	25.00	25.00	12.00	12.00	74.00	300.00	-----
16	14-15-18	M	25.00	25.00	12.00	12.00	74.00	300.00	-----
17	15-18-19	L	25.00	25.00	12.00	12.00	74.00	300.00	-----
18	16-17-20	M	25.00	25.00	12.00	12.00	74.00	300.00	-----
19	17-20-21	L	25.00	25.00	12.00	12.00	74.00	300.00	-----
20	18-19-22	M	25.00	25.00	12.00	12.00	74.00	300.00	-----
21	19-22-23	L	25.00	25.00	12.00	12.00	74.00	300.00	-----
22	20-21-24	M	25.00	25.00	12.00	12.00	74.00	300.00	-----
23	21-24	L , AV. AEROPORTO	25.00	25.00	12.00	12.00	74.00	300.00	-----
24	22-23	M , AV. AEROPORTO	25.00	25.00	12.00	12.00	74.00	300.00	-----
									7.200,00

Claudio Lucio Ramos
 Claudio Lucio Ramos
 Top. Agrimensor - 353 TD

Do Levantamento Topográfico LOTAMENTO BAIRRO AEROPORTO

Perímetro URBANO de NOVA VENEZIA Estado ESPIRITO SANTO



Quadra nº 19 Adquirido por:

Nº do Lote	Confrontações		Lateral Direito	Lateral Esquerdo	Frente do Lote	Fundos do Lote	Perímetro Mts. Linear	Área em M2	Total em M2
	C / Lotes	Rua							
01	02 - 03	C , M	25.00	25.00	12.00	12.00	74.00	300.00	-----
02	01 - 04	C , N	25.00	25.00	12.00	12.00	74.00	300.00	-----
03	01-04-05	M	25.00	25.00	12.00	12.00	74.00	300.00	-----
04	02-03-06	N	25.00	25.00	12.00	12.00	74.00	300.00	-----
05	03-06-07	M	25.00	25.00	12.00	12.00	74.00	300.00	-----
06	04-05-08	N	25.00	25.00	12.00	12.00	74.00	300.00	-----
07	05-08-09	M	25.00	25.00	12.00	12.00	74.00	300.00	-----
08	06-07-10	N	25.00	25.00	12.00	12.00	74.00	300.00	-----
09	07-10-11	M	25.00	25.00	12.00	12.00	74.00	300.00	-----
10	08-09-12	N	25.00	25.00	12.00	12.00	74.00	300.00	-----
11	09-12-13	M	25.00	25.00	12.00	12.00	74.00	300.00	-----
12	10-11-14	N	25.00	25.00	12.00	12.00	74.00	300.00	-----
13	11-14-15	M	25.00	25.00	12.00	12.00	74.00	300.00	-----
14	12-13-16	N	25.00	25.00	12.00	12.00	74.00	300.00	-----
15	13-16-17	M	25.00	25.00	12.00	12.00	74.00	300.00	-----
16	14-15-18	N	25.00	25.00	12.00	12.00	74.00	300.00	-----
17	15-18-19	M	25.00	25.00	12.00	12.00	74.00	300.00	-----
18	16-17-20	N	25.00	25.00	12.00	12.00	74.00	300.00	-----
19	17-20-21	M	25.00	25.00	12.00	12.00	74.00	300.00	-----
20	18-19-22	N	25.00	25.00	12.00	12.00	74.00	300.00	-----
21	19-22-23	M	25.00	25.00	12.00	12.00	74.00	300.00	-----
22	20-21-24	N	25.00	25.00	12.00	12.00	74.00	300.00	-----
23	21-24	M , AV. AEROPORTO	25.00	25.00	12.00	12.00	74.00	300.00	-----
24	22-23	N , AV. AEROPORTO	25.00	25.00	12.00	12.00	74.00	300.00	-----
									7.200,00


Quadra n° 20

N° do Lote	Confrontações		Lateral Direito	Lateral Esquerdo	Frente do Lote	Fundos do Lote	Perímetro Mts. Linear	Área em M2	Total em M2
	C/ Lotes	Rua							
1	=====	N	2.377	44.73	182.19	150.66	379.957		
2	=====	O, AV. AEROPORTO	-----	17.233	114.29	115.63	247.153		
		Area para fins Públicos P.M.N.V							
									3.383,73

[Handwritten Signature]
 Audio - João Romão
 Engenharia - LUSTO


Quadra n° 21

N° do Lote	Confrontações		Lateral Direito	Lateral Esquerdo	Frente do Lote	Fundos do Lote	Perímetro Mts. Linear	Área em M2	Total em M2
	C/ Lotes	Rua							
		Area para fins Públicos P.M.N.V	20.79	44.07	144.00	145.87	354.73	4.669,92	-----
									4.669,92


 Claudio Lúcio Ramos
 Tec. Agr. Ins. 15370

Quadra n° 22

N° do Lote	Confrontações		Lateral Direito	Lateral Esquerdo	Frente do Lote	Fundos do Lote	Perímetro Mts. Linear	Área em M2	Total em M2
	C / Lotes	Rua							
		Area para fins Públicos P.M.N;V	35.54	58.82	144.00	145.87	384.23	6.793,92	-----
									6.793,92


 Cláudia Lúcia Ramos
 Tec. Ag. nº 133 TD

Do Levantamento Topográfico LOTEAMENTO BAIRRO AEROPORTO

Perímetro URBANO de NOVA VENEZIA Estado ESPIRITO SANTO



Quadra nº 23

Adquirido por:

Nº do Lote	Confrontações		Lateral Direito	Lateral Esquerdo	Frente do Lote	Fundos do Lote	Perímetro Mts. Linear	Área em M2	Total em M2
	C/ Lotes	Rua							
01	02 - 03	AV. AEROPORTO , L	25.00	25.00	12.00	12.00	74.00	300.00	-----
02	01 -04	AV. AEROPORTO , M	25.00	25.00	12.00	12.00	74.00	300.00	-----
03	01-04-05	L	25.00	25.00	12.00	12.00	74.00	300.00	-----
04	02-03-06	M	25.00	25.00	12.00	12.00	74.00	300.00	-----
05	03-06-07	L	25.00	25.00	12.00	12.00	74.00	300.00	-----
06	04-05-08	M	25.00	25.00	12.00	12.00	74.00	300.00	-----
07	05-08-09	L	25.00	25.00	12.00	12.00	74.00	300.00	-----
08	06-07-10	M	25.00	25.00	12.00	12.00	74.00	300.00	-----
09	07-10-11	L	25.00	25.00	12.00	12.00	74.00	300.00	-----
10	08-09-12	M	25.00	25.00	12.00	12.00	74.00	300.00	-----
11	09-12-13	L	25.00	25.00	12.00	12.00	74.00	300.00	-----
12	10-11-14	M	25.00	25.00	12.00	12.00	74.00	300.00	-----
13	11-14-15	L	25.00	25.00	12.00	12.00	74.00	300.00	-----
14	12-13-16	M	25.00	25.00	12.00	12.00	74.00	300.00	-----
15	13-16-17	L	25.00	25.00	12.00	12.00	74.00	300.00	-----
16	14-15-18	M	25.00	25.00	12.00	12.00	74.00	300.00	-----
17	15-18-19	L	25.00	25.00	12.00	12.00	74.00	300.00	-----
18	16-17-20	M	25.00	25.00	12.00	12.00	74.00	300.00	-----
19	17-20-21	L	25.00	25.00	12.00	12.00	74.00	300.00	-----
20	18-19-22	M	25.00	25.00	12.00	12.00	74.00	300.00	-----
21	19-22-23	L	25.00	25.00	12.00	12.00	74.00	300.00	-----
22	20-21-24	M	25.00	25.00	12.00	12.00	74.00	300.00	-----
23	21-24	L , D	25.00	25.00	12.00	12.00	74.00	300.00	-----
24	22-23	M , D	25.00	25.00	12.00	12.00	74.00	300.00	-----
									7.200,00

Claudio Lucio Ramos
 Claudio Lucio Ramos
 Tcc Agrimensor - 353 TD

Do Levantamento Topográfico LOTEAMENTO BAIRO AEROPORTO

Perímetro URBANO de NOVA VENECIA Estado ESPIRITO SANTO



Quadra n° 24 Adquirido por: _____


N° do Lote	Confrontações		Lateral Direito	Lateral Esquerdo	Frente do Lote	Fundos do Lote	Perímetro Mts. Linear	Área em M2	Total em M2
	C / Lotes	Rua							
01	02 - 03	AV. AEROPORTO , K	25.00	25.00	12.00	12.00	74.00	300.00	-----
02	01 -04	AV. AEROPORTO , L	25.00	25.00	12.00	12.00	74.00	300.00	-----
03	01-04-05	K	25.00	25.00	12.00	12.00	74.00	300.00	-----
04	02-03-06	L	25.00	25.00	12.00	12.00	74.00	300.00	-----
05	03-06-07	K	25.00	25.00	12.00	12.00	74.00	300.00	-----
06	04-05-08	L	25.00	25.00	12.00	12.00	74.00	300.00	-----
07	05-08-09	K	25.00	25.00	12.00	12.00	74.00	300.00	-----
08	06-07-10	L	25.00	25.00	12.00	12.00	74.00	300.00	-----
09	07-10-11	K	25.00	25.00	12.00	12.00	74.00	300.00	-----
10	08-09-12	L	25.00	25.00	12.00	12.00	74.00	300.00	-----
11	09-12-13	K	25.00	25.00	12.00	12.00	74.00	300.00	-----
12	10-11-14	L	25.00	25.00	12.00	12.00	74.00	300.00	-----
13	11-14-15	K	25.00	25.00	12.00	12.00	74.00	300.00	-----
14	12-13-16	L	25.00	25.00	12.00	12.00	74.00	300.00	-----
15	13-16-17	K	25.00	25.00	12.00	12.00	74.00	300.00	-----
16	14-15-18	L	25.00	25.00	12.00	12.00	74.00	300.00	-----
17	15-18-19	K	25.00	25.00	12.00	12.00	74.00	300.00	-----
18	16-17-20	L	25.00	25.00	12.00	12.00	74.00	300.00	-----
19	17-20-21	K	25.00	25.00	12.00	12.00	74.00	300.00	-----
20	18-19-22	L	25.00	25.00	12.00	12.00	74.00	300.00	-----
21	19-22-23	K	25.00	25.00	12.00	12.00	74.00	300.00	-----
22	20-21-24	L	25.00	25.00	12.00	12.00	74.00	300.00	-----
23	21-24	K , D	25.00	25.00	12.00	12.00	74.00	300.00	-----
24	22-23	L , D	25.00	25.00	12.00	12.00	74.00	300.00	-----
									7.200,00

Claudio Lucio Ramos
 Claudio Lucio Ramos
 T.º Aprimensor - 353 T.º

Do Levantamento Topográfico LOTEAMENTO BAIRRO AEROPORTOPerímetro URBANO de NOVA VENEZIA Estado ESPIRITO SANTOQuadra n° 26

Adquirido por:

N° do Lote	Confrontações		Lateral Direito	Lateral Esquerdo	Frente do Lote	Fundos do Lote	Perímetro Mts. Linear	Área em M2	Total em M2
	C/ Lotes	Rua							
01	02 - 03	AV. AEROPORTO , I	25.00	25.00	12.00	12.00	74.00	300.00	-----
02	01 -04	AV. AEROPORTO , J	25.00	25.00	12.00	12.00	74.00	300.00	-----
03	01-04-05	I	25.00	25.00	12.00	12.00	74.00	300.00	-----
04	02-03-06	J	25.00	25.00	12.00	12.00	74.00	300.00	-----
05	03-06-07	I	25.00	25.00	12.00	12.00	74.00	300.00	-----
06	04-05-08	J	25.00	25.00	12.00	12.00	74.00	300.00	-----
07	05-08-09	I	25.00	25.00	12.00	12.00	74.00	300.00	-----
08	06-07-10	J	25.00	25.00	12.00	12.00	74.00	300.00	-----
09	07-10-11	I	25.00	25.00	12.00	12.00	74.00	300.00	-----
10	08-09-12	J	25.00	25.00	12.00	12.00	74.00	300.00	-----
11	09-12-13	I	25.00	25.00	12.00	12.00	74.00	300.00	-----
12	10-11-14	J	25.00	25.00	12.00	12.00	74.00	300.00	-----
13	11-14-15	I	25.00	25.00	12.00	12.00	74.00	300.00	-----
14	12-13-16	J	25.00	25.00	12.00	12.00	74.00	300.00	-----
15	13-16-17	I	25.00	25.00	12.00	12.00	74.00	300.00	-----
16	14-15-18	J	25.00	25.00	12.00	12.00	74.00	300.00	-----
17	15-18-19	I	25.00	25.00	12.00	12.00	74.00	300.00	-----
18	16-17-20	J	25.00	25.00	12.00	12.00	74.00	300.00	-----
19	17-20-21	I	25.00	25.00	12.00	12.00	74.00	300.00	-----
20	18-19-22	J	25.00	25.00	12.00	12.00	74.00	300.00	-----
21	19-22-23	I	25.00	25.00	12.00	12.00	74.00	300.00	-----
22	20-21-24	J	25.00	25.00	12.00	12.00	74.00	300.00	-----
23	21-24	I, D	25.00	25.00	12.00	12.00	74.00	300.00	-----
24	22-23	J, D	25.00	25.00	12.00	12.00	74.00	300.00	-----
									7.200,00


 Claudio Lucio Ramos
 Tec Agrimensor - 353 TD

Do Levantamento Topográfico LOTEAMENTO BAIRRO AEROPORTO


Perímetro URBANO de NOVA VENEZIA Estado ESPÍRITO SANTO

Quadra n° 27 Adquirido por:

N° do Lote	Confrontações		Lateral Direito	Lateral Esquerdo	Frente do Lote	Fundos do Lote	Perímetro Mts. Linear	Área em M2	Total em M2
	C/ Lotes	Rua							
01	02 - 03	AV. AEROPORTO , H	25.00	25.00	12.00	12.00	74.00	300.00	-----
02	01 -04	AV. AEROPORTO , I	25.00	25.00	12.00	12.00	74.00	300.00	-----
03	01-04-05	H	25.00	25.00	12.00	12.00	74.00	300.00	-----
04	02-03-06	I	25.00	25.00	12.00	12.00	74.00	300.00	-----
05	03-06-07	H	25.00	25.00	12.00	12.00	74.00	300.00	-----
06	04-05-08	I	25.00	25.00	12.00	12.00	74.00	300.00	-----
07	05-08-09	H	25.00	25.00	12.00	12.00	74.00	300.00	-----
08	06-07-10	I	25.00	25.00	12.00	12.00	74.00	300.00	-----
09	07-10-11	H	25.00	25.00	12.00	12.00	74.00	300.00	-----
10	08-09-12	I	25.00	25.00	12.00	12.00	74.00	300.00	-----
11	09-12-13	H	25.00	25.00	12.00	12.00	74.00	300.00	-----
12	10-11-14	I	25.00	25.00	12.00	12.00	74.00	300.00	-----
13	11-14-15	H	25.00	25.00	12.00	12.00	74.00	300.00	-----
14	12-13-16	I	25.00	25.00	12.00	12.00	74.00	300.00	-----
15	13-16-17	H	25.00	25.00	12.00	12.00	74.00	300.00	-----
16	14-15-18	I	25.00	25.00	12.00	12.00	74.00	300.00	-----
17	15-18-19	H	25.00	25.00	12.00	12.00	74.00	300.00	-----
18	16-17-20	I	25.00	25.00	12.00	12.00	74.00	300.00	-----
19	17-20-21	H	25.00	25.00	12.00	12.00	74.00	300.00	-----
20	18-19-22	I	25.00	25.00	12.00	12.00	74.00	300.00	-----
21	19-22-23	H	25.00	25.00	12.00	12.00	74.00	300.00	-----
22	20-21-24	I	25.00	25.00	12.00	12.00	74.00	300.00	-----
23	21-24	H , D	25.00	25.00	12.00	12.00	74.00	300.00	-----
24	22-23	I , D	25.00	25.00	12.00	12.00	74.00	300.00	-----
									7.200,00

Do Levantamento Topográfico LOTEAMENTO BAIRRO AEROPORTO

Perímetro URBANO de NOVA VENEZIA Estado ESPIRITO SANTO



Quadra n° 28 Adquirido por: _____

N° do Lote	Confrontações		Lateral Direito	Lateral Esquerdo	Frente do Lote	Fundos do Lote	Perímetro Mts. Linear	Área em M2	Total em M2
	C/ Lotes	Rua							
01	02 - 03	AV. AEROPORTO , G	25.00	25.00	12.00	12.00	74.00	300.00	-----
02	01 -04	AV. AEROPORTO , H	25.00	25.00	12.00	12.00	74.00	300.00	-----
03	01-04-05	G	25.00	25.00	12.00	12.00	74.00	300.00	-----
04	02-03-06	H	25.00	25.00	12.00	12.00	74.00	300.00	-----
05	03-06-07	G	25.00	25.00	12.00	12.00	74.00	300.00	-----
06	04-05-08	H	25.00	25.00	12.00	12.00	74.00	300.00	-----
07	05-08-09	G	25.00	25.00	12.00	12.00	74.00	300.00	-----
08	06-07-10	H	25.00	25.00	12.00	12.00	74.00	300.00	-----
09	07-10-11	G	25.00	25.00	12.00	12.00	74.00	300.00	-----
10	08-09-12	H	25.00	25.00	12.00	12.00	74.00	300.00	-----
11	09-12-13	G	25.00	25.00	12.00	12.00	74.00	300.00	-----
12	10-11-14	H	25.00	25.00	12.00	12.00	74.00	300.00	-----
13	11-14-15	G	25.00	25.00	12.00	12.00	74.00	300.00	-----
14	12-13-16	H	25.00	25.00	12.00	12.00	74.00	300.00	-----
15	13-16-17	G	25.00	25.00	12.00	12.00	74.00	300.00	-----
16	14-15-18	H	25.00	25.00	12.00	12.00	74.00	300.00	-----
17	15-18-19	G	25.00	25.00	12.00	12.00	74.00	300.00	-----
18	16-17-20	H	25.00	25.00	12.00	12.00	74.00	300.00	-----
19	17-20-21	G	25.00	25.00	12.00	12.00	74.00	300.00	-----
20	18-19-22	H	25.00	25.00	12.00	12.00	74.00	300.00	-----
21	19-22-23	G	25.00	25.00	12.00	12.00	74.00	300.00	-----
22	20-21-24	H	25.00	25.00	12.00	12.00	74.00	300.00	-----
23	21-24	G , D	25.00	25.00	12.00	12.00	74.00	300.00	-----
24	22-23	H , D	25.00	25.00	12.00	12.00	74.00	300.00	-----
									7.200,00


Claudio Lucio Ramos
 Claudio Lucio Ramos
 TCC A - mensur - 353 TP

Do Levantamento Topográfico LOTEAMENTO BAIRO AEROPORTO

Perímetro URBANO de NOVA VENEZIA Estado ESPIRITO SANTO

Quadra n° 29 Adquirido por:

N° do Lote	Confrontações		Lateral Direito	Lateral Esquerdo	Frente do Lote	Fundos do Lote	Perímetro Mts. Linear	Área em M2	Total em M2
	C/ Lotes	Rua							
01	02 - 03	AV. AEROPORTO , F	25.00	25.00	12.00	12.00	74.00	300.00	-----
02	01 -04	AV. AEROPORTO , G	25.00	25.00	12.00	12.00	74.00	300.00	-----
03	01-04-05	F	25.00	25.00	12.00	12.00	74.00	300.00	-----
04	02-03-06	G	25.00	25.00	12.00	12.00	74.00	300.00	-----
05	03-06-07	F	25.00	25.00	12.00	12.00	74.00	300.00	-----
06	04-05-08	G	25.00	25.00	12.00	12.00	74.00	300.00	-----
07	05-08-09	F	25.00	25.00	12.00	12.00	74.00	300.00	-----
08	06-07-10	G	25.00	25.00	12.00	12.00	74.00	300.00	-----
09	07-10-11	F	25.00	25.00	12.00	12.00	74.00	300.00	-----
10	08-09-12	G	25.00	25.00	12.00	12.00	74.00	300.00	-----
11	09-12-13	F	25.00	25.00	12.00	12.00	74.00	300.00	-----
12	10-11-14	G	25.00	25.00	12.00	12.00	74.00	300.00	-----
13	11-14-15	F	25.00	25.00	12.00	12.00	74.00	300.00	-----
14	12-13-16	G	25.00	25.00	12.00	12.00	74.00	300.00	-----
15	13-16-17	F	25.00	25.00	12.00	12.00	74.00	300.00	-----
16	14-15-18	G	25.00	25.00	12.00	12.00	74.00	300.00	-----
17	15-18-19	F	25.00	25.00	12.00	12.00	74.00	300.00	-----
18	16-17-20	G	25.00	25.00	12.00	12.00	74.00	300.00	-----
19	17-20-21	F	25.00	25.00	12.00	12.00	74.00	300.00	-----
20	18-19-22	G	25.00	25.00	12.00	12.00	74.00	300.00	-----
21	19-22-23	F	25.00	25.00	12.00	12.00	74.00	300.00	-----
22	20-21-24	G	25.00	25.00	12.00	12.00	74.00	300.00	-----
23	21-24	F , D	25.00	25.00	12.00	12.00	74.00	300.00	-----
24	22-23	G , D	25.00	25.00	12.00	12.00	74.00	300.00	-----
									7.200,00



Quadra n° 30

N° do Lote	Confrontações		Lateral Direito	Lateral Esquerdo	Frente do Lote	Fundos do Lote	Perímetro Mts. Linear	Área em M2	Total em M2
	C/ Lotes	Rua							
01	02-03	LATERAL, AV. AEROPORTO	21.50	21.50	12.00	12.00	67.00	258,00	-----
02	01-04	F, AV. AEROPORTO	21.50	21.50	12.00	12.00	67.00	258,00	-----
03	01-04-05	LATERAL	21.50	21.50	12.00	12.00	67.00	258,00	-----
04	02-03-06	F	21.50	21.50	12.00	12.00	67.00	258,00	-----
05	03-06-07	LATERAL	21.50	21.50	12.00	12.00	67.00	258,00	-----
06	04-05-08	F	21.50	21.50	12.00	12.00	67.00	258,00	-----
07	05-08-09	LATERAL	21.50	21.50	12.00	12.00	67.00	258,00	-----
08	06-07-10	F	21.50	21.50	12.00	12.00	67.00	258,00	-----
09	07-10-11	LATERAL	21.50	21.50	12.00	12.00	67.00	258,00	-----
10	08-09-12	F	21.50	21.50	12.00	12.00	67.00	258,00	-----
11	09-12-13	LATERAL	21.50	21.50	12.00	12.00	67.00	258,00	-----
12	10-11-14	F	21.50	21.50	12.00	12.00	67.00	258,00	-----
13	11-14-15	LATERAL	21.50	21.50	12.00	12.00	67.00	258,00	-----
14	12-13-16	F	21.50	21.50	12.00	12.00	67.00	258,00	-----
15	13-16-17	LATERAL	21.50	21.50	12.00	12.00	67.00	258,00	-----
16	14-15-18	F	21.50	21.500	12.00	12.00	67.00	258,00	-----
17	15-18-19	LATERAL	21.50	21.50	12.00	12.00	67.00	258,00	-----
18	16-17-20	F	21.50	21.50	12.00	12.00	67.00	258,00	-----
19	17-20-21	LATERAL	21.50	21.50	12.00	12.00	67.00	258,00	-----
20	18-19-22	F	21.50	21.50	12.00	12.00	67.00	258,00	-----
21	19-22-23	LATERAL	21.50	21.50	12.00	12.00	67.00	258,00	-----
22	20-21-24	F	21.50	21.50	12.00	12.00	67.00	258,00	-----
23	21-24-25	LATERAL	21.50	21.50	12.00	12.00	67.00	258,00	-----
24	22-23-26	F	21.50	21.500	12.00	12.00	67.00	258,00	-----
25	23-26-27	LATERAL	21.50	21.50	12.00	12.00	67.00	258,00	-----
26	24-25-28	F	21.50	21.50	12.00	12.00	67.00	258,00	-----
27	25-28-29	LATERAL	21.50	21.50	12.00	12.00	67.00	258,00	-----
28	26-27-30	F	21.50	21.50	12.00	12.00	67.00	258,00	-----

Claudio Lucio Ramos
Téc. Agrônomo - 353 TP



Quadra n° 30

N° do Lote	Confrontações		Lateral Direito	Lateral Esquerdo	Frente do Lote	Fundos do Lote	Perímetro Mts. Linear	Área em M2	Total em M2
	C/ Lotes	Rua							
29	27-30-31	LATERAL	21.50	21.50	12.00	12.00	67.00	258.00	-----
30	28-29-32	F	21.50	21.50	12.00	12.00	67.00	258.00	-----
31	29-32-33	LATERAL	21.50	21.50	12.00	12.00	67.00	258.00	-----
32	30-31-34	F	21.50	21.500	12.00	12.00	67.00	258.00	-----
33	31-34-35	LATERAL	21.50	21.50	12.00	12.00	67.00	258.00	-----
34	32-33-36	F	21.50	21.50	12.00	1.200	67.00	258.00	-----
35	33-36-37	LATERAL	21.50	21.50	12.00	12.00	67.00	258.00	-----
36	34-35-38	F	21.50	21.50	12.00	12.00	67.00	258.00	-----
37	35-38-39	LATERAL	21.50	21.50	12.00	12.00	67.00	258.00	-----
38	36-37-40	F	21.50	21.50	12.00	12.00	67.00	258.00	-----
39	37-40-41	LATERAL	21.50	21.50	12.00	12.00	67.00	258.00	-----
40	38-39-42	F	21.50	21.50	12.00	12.00	67.00	258.00	-----
41	39-42-43	LATERAL	21.500	21.50	12.00	12.00	67.00	258.00	-----
42	40-41-44	F	21.50	21.50	12.00	12.00	67.00	258.00	-----
43	41-44-45	LATERAL	21.500	21.50	12.00	12.00	67.00	258.00	-----
44	42-43-46	F	21.500	21.50	12.00	12.00	67.00	258.00	-----
45	43-46-47	LATERAL	21.50	21.50	12.00	12.00	67.00	258.00	-----
46	44-45-48	F	21.50	21.50	12.00	12.00	67.00	258.00	-----
47	45-48-49	LATERAL	21.50	21.50	12.00	12.00	67.00	258.00	-----
48	46-47-50	F	21.50	21.500	12.00	12.00	67.00	258.00	-----
49	47-50-51	LATERAL	21.50	21.50	12.00	12.00	67.00	258.00	-----
50	48-49-51	F	21.50	21.50	12.00	12.00	67.00	258.00	-----
51	49-50-52	LATERAL , F	39.55	43.00	12.00	12.00	106.55	495.30	-----
52	51-53	LATERAL , F	35.75	39.55	12.00	12.00	99.30	451,80	-----
53	52-54	LATERAL , F	30.95	35.75	12.00	12.00	90.70	400,20	-----
54	53-55	LATERAL , F	25,70	30,95	12.00	12.00	80.65	339,90	-----
55	54-56	LATERAL ? F	19.57	25.70	12.00	12.00	69.27	271,62	-----

Claudio Lucio Ramos
Téc. Agrimensor - 353 TD



Quadra n° 30

N° do Lote	Confrontações		Lateral Direito	Lateral Esquerdo	Frente do Lote	Fundos do Lote	Perímetro Mts. Linear	Área em M2	Total em M2
	C/ Lotes	Rua							
56	55	LATERAL , F	=====	19.57	40.70	35.70	95.97	349,30	-----
									15.808,12

Mrs
Margarita Gomes

Do Levantamento Topográfico LOTEAMENTO BAIRRO AEROPORTO
 Perímetro URBANO de NOVA VENECIA Estado ESPIRITO SANTO



Quadra n° 31 Adquirido por: _____

N° do Lote	Confrontações		Lateral Direito	Lateral Esquerdo	Frente do Lote	Fundos do Lote	Perímetro Mts. Linear	Área em M2	Total em M2
	C/ Lotes	Rua							
01	02-03	D , F	25.00	25.00	12.00	12.00	74.00	300.00	-----
02	01-04	D , G	25.00	25.00	12.00	12.00	74.00	300.00	-----
03	01-04-05	F	25.00	25.00	12.00	12.00	74.00	300.00	-----
04	02-03-06	G	25.00	25.00	12.00	12.00	74.00	300.00	-----
05	03-06-07	F	25.00	25.00	12.00	12.00	74.00	300.00	-----
06	04-05-08	G	25.00	25.00	12.00	12.00	74.00	300.00	-----
07	05-08-09	F	25.00	25.00	12.00	12.00	74.00	300.00	-----
08	06-07-10	G	25.00	25.00	12.00	12.00	74.00	300.00	-----
09	07-10-11	F	25.00	25.00	12.00	12.00	74.00	300.00	-----
10	08-09-12	G	25.00	25.00	12.00	12.00	74.00	300.00	-----
11	09-12-13	F	25.00	25.00	12.00	12.00	74.00	300.00	-----
12	10-11-14	G	25.00	25.00	12.00	12.00	74.00	300.00	-----
13	11-14-15	F	25.00	25.00	12.00	12.00	74.00	300.00	-----
14	12-13-16	G	25.00	25.00	12.00	12.00	74.00	300.00	-----
15	13-16-17	F	25.00	25.00	12.00	12.00	74.00	300.00	-----
16	14-15-18	G	25.00	25.00	12.00	12.00	74.00	300.00	-----
17	15-18-19	F	25.00	25.00	12.00	12.00	74.00	300.00	-----
18	16-17-20	G	25.00	25.00	12.00	12.00	74.00	300.00	-----
19	17-20-21	F	25.00	25.00	12.00	12.00	74.00	300.00	-----
20	18-19-22	G	25.00	25.00	12.00	12.00	74.00	300.00	-----
21	19-22	F , E	25.00	25.00	12.00	12.00	74.00	300.00	-----
22	20-21	G , E	25.00	25.00	12.00	12.00	74.00	300.00	-----
									6.000,00


 Claudio Lucio Ramos
 Tc Agrimensor - 353 TC

Do Levantamento Topográfico LOTEAMENTO BAIRRO AEROPORTO

Perímetro URBANO de NOVA VENECIA Estado ESPIRITO SANTO



Quadra n° 34

Adquirido por: _____

N° do Lote	Confrontações		Lateral Direito	Lateral Esquerdo	Frente do Lote	Fundos do Lote	Perímetro Mts. Linear	Área em M2	Total em M2
	C/ Lotes	Rua							
01	02-03	D , I	25.00	25.00	12.00	12.00	74.00	300.00	-----
02	01-04	D , J	25.00	25.00	12.00	12.00	74.00	300.00	-----
03	01-04-05	I	25.00	25.00	12.00	12.00	74.00	300.00	-----
04	02-03-06	J	25.00	25.00	12.00	12.00	74.00	300.00	-----
05	03-06-07	I	25.00	25.00	12.00	12.00	74.00	300.00	-----
06	04-05-08	J	25.00	25.00	12.00	12.00	74.00	300.00	-----
07	05-08-09	I	25.00	25.00	12.00	12.00	74.00	300.00	-----
08	06-07-10	J	25.00	25.00	12.00	12.00	74.00	300.00	-----
09	07-10-11	I	25.00	25.00	12.00	12.00	74.00	300.00	-----
10	08-09-12	J	25.00	25.00	12.00	12.00	74.00	300.00	-----
11	09-12-13	I	25.00	25.00	12.00	12.00	74.00	300.00	-----
12	10-11-14	J	25.00	25.00	12.00	12.00	74.00	300.00	-----
13	11-14-15	I	25.00	25.00	12.00	12.00	74.00	300.00	-----
14	12-13-16	J	25.00	25.00	12.00	12.00	74.00	300.00	-----
15	13-16-17	I	25.00	25.00	12.00	12.00	74.00	300.00	-----
16	14-15-18	J	25.00	25.00	12.00	12.00	74.00	300.00	-----
17	15-18-19	I	25.00	25.00	12.00	12.00	74.00	300.00	-----
18	16-17-20	J	25.00	25.00	12.00	12.00	74.00	300.00	-----
19	17-20-21	I	25.00	25.00	12.00	12.00	74.00	300.00	-----
20	18-19-22	J	25.00	25.00	12.00	12.00	74.00	300.00	-----
21	19-22	I , E	25.00	25.00	12.00	12.00	74.00	300.00	-----
22	20-21	J , E	25.00	25.00	12.00	12.00	74.00	300.00	-----
								6.600,00	6.600,00

Do Levantamento Topográfico LOTEAMENTO BAIRRO AEROPORTO

Perímetro URBANO de NOVA VENEZIA Estado ESPIRITO SANTO

Quadra n° 33

Adquirido por: _____




N° do Lote	Confrontações		Lateral Direito	Lateral Esquerdo	Frente do Lote	Fundos do Lote	Perímetro Mts. Linear	Área em M2	Total em M2
	C/ Lotes	Rua							
01	02-03	D, H	25.00	25.00	12.00	12.00	74.00	300.00	-----
02	01-04	D, I	25.00	25.00	12.00	12.00	74.00	300.00	-----
03	01-04-05	H	25.00	25.00	12.00	12.00	74.00	300.00	-----
04	02-03-06	I	25.00	25.00	12.00	12.00	74.00	300.00	-----
05	03-06-07	H	25.00	25.00	12.00	12.00	74.00	300.00	-----
06	04-05-08	I	25.00	25.00	12.00	12.00	74.00	300.00	-----
07	05-08-09	H	25.00	25.00	12.00	12.00	74.00	300.00	-----
08	06-07-10	I	25.00	25.00	12.00	12.00	74.00	300.00	-----
09	07-10-11	H	25.00	25.00	12.00	12.00	74.00	300.00	-----
10	08-09-12	I	25.00	25.00	12.00	12.00	74.00	300.00	-----
11	09-12-13	H	25.00	25.00	12.00	12.00	74.00	300.00	-----
12	10-11-14	I	25.00	25.00	12.00	12.00	74.00	300.00	-----
13	11-14-15	H	25.00	25.00	12.00	12.00	74.00	300.00	-----
14	12-13-16	I	25.00	25.00	12.00	12.00	74.00	300.00	-----
15	13-16-17	H	25.00	25.00	12.00	12.00	74.00	300.00	-----
16	14-15-18	I	25.00	25.00	12.00	12.00	74.00	300.00	-----
17	15-18-19	H	25.00	25.00	12.00	12.00	74.00	300.00	-----
18	16-17-20	I	25.00	25.00	12.00	12.00	74.00	300.00	-----
19	17-20-21	H	25.00	25.00	12.00	12.00	74.00	300.00	-----
20	18-19-22	I	25.00	25.00	12.00	12.00	74.00	300.00	-----
21	19-22	H, E	25.00	25.00	12.00	12.00	74.00	300.00	-----
22	20-21	I, E	25.00	25.00	12.00	12.00	74.00	300.00	-----

Claudio Lucio Ramos
 Claudio Lucio Ramos
 Eng.º de Topografia - 253 TD

6:600?00

Do Levantamento Topográfico LOTEAMENTO BAIRRO AEROPORTO

Perímetro URBANO de NOVA VENEZIA Estado ESPIRITO SANTO



Quadra n° 35

Adquirido por: _____

N° do Lote	Confrontações		Lateral Direito	Lateral Esquerdo	Frente do Lote	Fundos do Lote	Perímetro Mts. Linear	Área em M2	Total em M2
	C / Lotes	Rua							
01	02-03	D , J	25.00	25.00	12.00	12.00	74.00	300.00	-----
02	01-04	D , K	25.00	25.00	12.00	12.00	74.00	300.00	-----
03	01-04-05	J	25.00	25.00	12.00	12.00	74.00	300.00	-----
04	02-03-06	K	25.00	25.00	12.00	12.00	74.00	300.00	-----
05	03-06-07	J	25.00	25.00	12.00	12.00	74.00	300.00	-----
06	04-05-08	K	25.00	25.00	12.00	12.00	74.00	300.00	-----
07	05-08-09	J	25.00	25.00	12.00	12.00	74.00	300.00	-----
08	06-07-10	K	25.00	25.00	12.00	12.00	74.00	300.00	-----
09	07-10-11	J	25.00	25.00	12.00	12.00	74.00	300.00	-----
10	08-09-12	K	25.00	25.00	12.00	12.00	74.00	300.00	-----
11	09-12-13	J	25.00	25.00	12.00	12.00	74.00	300.00	-----
12	10-11-14	K	25.00	25.00	12.00	12.00	74.00	300.00	-----
13	11-14-15	J	25.00	25.00	12.00	12.00	74.00	300.00	-----
14	12-13-16	K	25.00	25.00	12.00	12.00	74.00	300.00	-----
15	13-16-17	J	25.00	25.00	12.00	12.00	74.00	300.00	-----
16	14-15-18	K	25.00	25.00	12.00	12.00	74.00	300.00	-----
17	15-18-19	J	25.00	25.00	12.00	12.00	74.00	300.00	-----
18	16-17-20	K	25.00	25.00	12.00	12.00	74.00	300.00	-----
19	17-20-21	J	25.00	25.00	12.00	12.00	74.00	300.00	-----
20	18-19-22	K	25.00	25.00	12.00	12.00	74.00	300.00	-----
21	19-22	J , F	25.00	25.00	12.00	12.00	74.00	300.00	-----
22	20-21	K , F	25.00	25.00	12.00	12.00	74.00	300.00	-----
									6.600,00

Claudio Lucio Ramos
 Claudio Lucio Ramos
 T.º Ag.º nº 353 TP

Do Levantamento Topográfico LOTAMENTO BAIRRO AEROPORTO

Perímetro URBANO de NOVA VENECIA Estado ESPIRITO SANTO



Quadra n° 36 Adquirido por:

N° do Lote	Confrontações		Lateral Direito	Lateral Esquerdo	Frente do Lote	Fundos do Lote	Perímetro Mts. Linear	Área em M2	Total em M2
	C / Lotes	Rua							
01	02-03	D , K	25.00	25.00	12.00	12.00	74.00	300.00	-----
02	01-04	D , L	25.00	25.00	12.00	12.00	74.00	300.00	-----
03	01-04-05	K	25.00	25.00	12.00	12.00	74.00	300.00	-----
04	02-03-06	L	25.00	25.00	12.00	12.00	74.00	300.00	-----
05	03-06-07	K	25.00	25.00	12.00	12.00	74.00	300.00	-----
06	04-05-08	L	25.00	25.00	12.00	12.00	74.00	300.00	-----
07	05-08-09	K	25.00	25.00	12.00	12.00	74.00	300.00	-----
08	06-07-10	L	25.00	25.00	12.00	12.00	74.00	300.00	-----
09	07-10-11	K	25.00	25.00	12.00	12.00	74.00	300.00	-----
10	08-09-12	L	25.00	25.00	12.00	12.00	74.00	300.00	-----
11	09-12-13	K	25.00	25.00	12.00	12.00	74.00	300.00	-----
12	10-11-14	L	25.00	25.00	12.00	12.00	74.00	300.00	-----
13	11-14-15	K	25.00	25.00	12.00	12.00	74.00	300.00	-----
14	12-13-16	L	25.00	25.00	12.00	12.00	74.00	300.00	-----
15	13-16-17	K	25.00	25.00	12.00	12.00	74.00	300.00	-----
16	14-15-18	L	25.00	25.00	12.00	12.00	74.00	300.00	-----
17	15-18-19	K	25.00	25.00	12.00	12.00	74.00	300.00	-----
18	16-17-20	L	25.00	25.00	12.00	12.00	74.00	300.00	-----
19	17-20-21	K	25.00	25.00	12.00	12.00	74.00	300.00	-----
20	18-19-22	L	25.00	25.00	12.00	12.00	74.00	300.00	-----
21	19-22	K , E	25.00	25.00	12.00	12.00	74.00	300.00	-----
22	20-21	L , E	25.00	25.00	12.00	12.00	74.00	300.00	-----
									6.600,00

Claudio Licio Ramo
 Claudio Licio Ramo
 Top. Agrônomo - 353 TD

Do Levantamento Topográfico LOTAMENTO BAIRRO AEROPORTO

Perímetro URBANO de NOVA VENECIA Estado ESPIRITO SANTO



Quadra n° 37

Adquirido por:

N° do Lote	Confrontações		Lateral Direito	Lateral Esquerdo	Frente do Lote	Fundos do Lote	Perímetro Mts. Linear	Área em M2	Total em M2
	C/ Lotes	Rua							
01	02-03	D, L	25.00	25.00	12.00	12.00	74.00	300.00	-----
02	01-04	D, M	25.00	25.00	12.00	12.00	74.00	300.00	-----
03	01-04-05	L	25.00	25.00	12.00	12.00	74.00	300.00	-----
04	02-03-06	M	25.00	25.00	12.00	12.00	74.00	300.00	-----
05	03-06-07	L	25.00	25.00	12.00	12.00	74.00	300.00	-----
06	04-05-08	M	25.00	25.00	12.00	12.00	74.00	300.00	-----
07	05-08-09	L	25.00	25.00	12.00	12.00	74.00	300.00	-----
08	06-07-10	M	25.00	25.00	12.00	12.00	74.00	300.00	-----
09	07-10-11	L	25.00	25.00	12.00	12.00	74.00	300.00	-----
10	08-09-12	M	25.00	25.00	12.00	12.00	74.00	300.00	-----
11	09-12-13	L	25.00	25.00	12.00	12.00	74.00	300.00	-----
12	10-11-14	M	25.00	25.00	12.00	12.00	74.00	300.00	-----
13	11-14-15	L	25.00	25.00	12.00	12.00	74.00	300.00	-----
14	12-13-16	M	25.00	25.00	12.00	12.00	74.00	300.00	-----
15	13-16-17	L	25.00	25.00	12.00	12.00	74.00	300.00	-----
16	14-15-18	M	25.00	25.00	12.00	12.00	74.00	300.00	-----
17	15-18-19	L	25.00	25.00	12.00	12.00	74.00	300.00	-----
18	16-17-20	M	25.00	25.00	12.00	12.00	74.00	300.00	-----
19	17-20-21	L	25.00	25.00	12.00	12.00	74.00	300.00	-----
20	18-19-22	M	25.00	25.00	12.00	12.00	74.00	300.00	-----
21	19-22	L, E	25.00	25.00	12.00	12.00	74.00	300.00	-----
22	20-21	M, E	25.00	25.00	12.00	12.00	74.00	300.00	-----
									6.600,00

Do Levantamento Topográfico DO LOTEAMENTO BAIRRO AEROPORTO

Perímetro URBANO de NOVA VENEZIA Estado ESPIRITO SANTO

Quadra nº 38

Adquirido por:

N° do Lote	Confrontações		Lateral Direito	Lateral Esquerdo	Frente do Lote	Fundos do Lote	Perímetro Mts. Linear	Área em M2	Total em M2
	C/ Lotes	Rua							
1	-----	D, M, F Area para fins Públicos P.M.N.V	12.26	33.60	132.00	133.71	311.57	3026.76	-----
									3.026,76


 Claudio Lucio Ramos
 Téc. Agrimensor - 353 TD

Do Levantamento Topográfico DO LOTEAMENTO BAIRRO AEROPORTO

Perímetro URBANO de NOVA VENEZIA Estado ESPIRITO SANTO

Quadra nº 39

Adquirido por:

Nº do Lote	Confrontações		Lateral Direito	Lateral Esquerdo	Frente do Lote	Fundos do Lote	Perímetro Mts. Linear	Área em M2	Total em M2
	C / Lotes	Rua							
1	2,3,5	D	24.89	21.01	24.31	24.00	94.21	550.80	-----
2	1,3,	D, O,	25.00	25.00	12.00	12.00	74.00	300.00	-----
3	2,1,4	O	25.00	25.00	12.00	12.00	74.00	300.00	-----
4	3,5,6	O	25.00	25.00	12.00	12.00	74.00	300.00	-----
5	1,4,7		26.83	24.89	12.16	12.00	75.88	310.00	-----
6	4,7,8	O	25.00	25.00	12.00	12.00	74.00	300.00	-----
7	5,6,9		28.77	26.83	12.16	12.00	79.76	333.60	-----
8	6,9,10	O	25.00	25.00	12.00	12.00	74.00	300.00	-----
9	7,8,11	O	30.71	28.77	12.16	12.00	83.64	356.88	-----
10	8,11,12	O	25.00	25.00	12.00	12.00	74.00	300.00	-----
11	9,10,13		32.65	30.71	12.16	12.00	87,52	380.16	-----
12	10,13,14	O	25.00	25.00	12.00	12.00	74.00	300.00	-----
13	11,12,15		34.59	32.65	12.16	12.00	91.40	403.44	-----
14	12,15,16	O	25.00	25.00	12.00	12.00	74.00	300.00	-----
15	13,14,17		36.53	34.59	12.16	12.00	95.28	426.72	-----
16	13,17,18	O	25.00	25.00	12.00	12.00	74.00	300.00	-----
17	15,16,19,21		38.47	36.53	12.16	12.00	99.16	450.00	-----
18	16,19,20	O	25.00	25.00	12.00	12.00	74.00	300.00	-----
19	22,21,17								
	18,20	F	24.00	24.00	12.50	12.50	73,00	300.00	-----
20	18,19	E, O	25.00	25.00	12.00	12.00	74.00	300.00	-----
21	17,19,22		27.91	25.97	12.16	12.00	78.04	323.28	-----
22	21,19	E	29.85	27.91	12.16	12.00	81.92	346.56	-----

Claudio Lucio Ramos
 Claudio Lucio Ramos
 Tc. Agrimensor - 353 TC

Do Levantamento Topográfico DO LOTEAMENTO BAIRRO AEROPORTO

Perímetro URBANO de NOVA VENEZIA Estado ESPIRITO SANTO

Quadra nº 40


Adquirido por:

Nº do Lote	Confrontações		Lateral Direito	Lateral Esquerdo	Frente do Lote	Fundos do Lote	Perímetro Mts. Linear	Área em M2	Total em M2
	C/ Lotes	Rua							
1	2,3	E, O,	24.11	11.67	25.00	27.92	88.70	447.25	-----
2	1,3,4	E	12.00	12.00	25.00	25.00	74.00	300.00	-----
3	1,2,4,5	ESTRADA AEROPORTO	12.11	24.56	27.92	25.00	89.59	458.37	-----
4	2,3,5		22.84	18.96	24.31	24.00	90.11	501.60	-----
5	4,3	ESTRADA AEROPORTO	12.56	26.20	30.40	22.84	92.00	630.98	-----
									2.338,20


 Claudio Lucio Ramos
 Téc. Agrimensor - 353 TC

Quadra n° 41

N° do Lote	Confrontações		Lateral Direito	Lateral Esquerdo	Frente do Lote	Fundos do Lote	Perímetro Mts. Linear	Área em M2	Total em M2
	C/ Lotes	Rua							
		Area para fins Públicos P.M.N.V	-----	10.65	67.068	67.908	145,626	357,14	-----
						<i>[Handwritten Signature]</i>			357,14

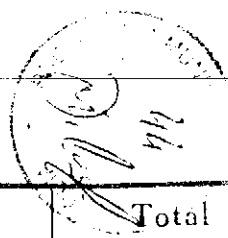


Quadra n° 42


N° do Lote	Confrontações		Lateral Direito	Lateral Esquerdo	Frente do Lote	Fundos do Lote	Perímetro Mts. Linear	Área em M2	Total em M2
	C/ Lotes	Rua							
01	02-03	E, I	25.00	25.00	12.00	12.00	74.00	300,00	-----
02	01-04	E, M	25.00	25.00	12.00	12.00	74.00	300,00	-----
03	01-04-05	L	25.00	25.00	12.00	12.00	74.00	300,00	-----
04	02-03-06	M	25.00	25.00	12.00	12.00	74.00	300,00	-----
05	03-06-07	L	25.00	25.00	12.00	12.00	74.00	300,00	-----
06	04-05-08	M	25.00	25.00	12.00	12.00	74.00	300,00	-----
07	05-08-09	L	25.00	25.00	12.00	12.00	74.00	300,00	-----
08	06-07-10	M	25.00	25.00	12.00	12.00	74.00	300,00	-----
09	07-10-11	L	25.00	25.00	12.00	12.00	74.00	300,00	-----
10	08-09-12	M	25.00	25.00	12.00	12.00	74.00	300,00	-----
11	09-12	L	25.54	25.00	22.46	17.25	90.25	496,37	496,37
12	10-11	M	12.04	17.25	25.54	25.00	79.83	366,12	-----
									3.862,48

Claudio Lucio Ramds
 Claudio Lucio Ramds
 TAP. Adm. - 353 TD

Quadra n° 43



N° do Lote	Confrontações		Lateral Direito	Lateral Esquerdo	Frente do Lote	Fundos do Lote	Perímetro Mts. Linear	Área em M2	Total em M2
	C/ Lotes	Rua							
01	02-03	F, H	25.00	25.00	12.00	12.00	74.00	300,00	-----
02	01-04	F, L	25.00	25.00	12.00	12.00	74.00	300,00	-----
03	01-04-05	K	25.00	25.00	12.00	12.00	74.00	300,00	-----
04	02-03-06	L	25.00	25.00	12.00	12.00	74.00	300,00	-----
05	03-06-07	K	25.00	25.00	12.00	12.00	74.00	300,00	-----
06	04-05-08	L	25.00	25.00	12.00	12.00	74.00	300,00	-----
07	05-08-09	K	25.00	25.00	12.00	12.00	74.00	300,00	-----
08	06-07-10	L	25.00	25.00	12.00	12.00	74.00	300,00	-----
09	07-10-11	K	25.00	25.00	12.00	12.00	74.00	300,00	-----
10	08-09	L	25.00	25.00	12.00	12.00	74.00	300,00	-----
11	09-12-13	K	25.00	25.00	12.00	12.00	74.00	300,00	-----
12	10-11-13	L	25.00	25.00	12.00	12.00	74.00	300,00	-----
13	11-12	K, L, EST. AEROPORTO	11.85	18.90	50.49	50.00	131.24	768,75	-----
									4.368,75



Quadra n° 44

N° do Lote	Confrontações		Lateral Direito	Lateral Esquerdo	Frente do Lote	Fundos do Lote	Perímetro Mts. Linear	Área em M2	Total em M2
	C/ Lotes	Rua							
		Area para fins PÚBLICOS							4.790,50


Judio Lucio Ramos
Téc. Agrimensor - 353 TD



Quadra n° 45

N° do Lote	Confrontações		Lateral Direito	Lateral Esquerdo	Frente do Lote	Fundos do Lote	Perímetro Mts. Linear	Área em M2	Total em M2
	C/ Lotes	Rua							
01	02-03	E, I	25.00	25.00	12.00	12.00	74.00	300,00	-----
02	01-04	E, J	25.00	25.00	12.00	12.00	74.00	300,00	-----
03	01-04-05	I	25.00	25.00	12.00	12.00	74.00	300,00	-----
04	02-03-06	J	25.00	25.00	12.00	12.00	74.00	300,00	-----
05	03-06-07	I	25.00	25.00	12.00	12.00	74.00	300,00	-----
06	04-05-08	J	25.00	25.00	12.00	12.00	74.00	300,00	-----
07	05-08-09	I	25.00	25.00	12.00	12.00	74.00	300,00	-----
08	06-07-10	J	25.00	25.00	12.00	12.00	74.00	300,00	-----
09	07-10-11	I	25.00	25.00	12.00	12.00	74.00	300,00	-----
10	08-09-12	J	25.00	25.00	12.00	12.00	74.00	300,00	-----
11	09-12-13	I	25.00	25.00	12.00	12.00	74.00	300,00	-----
12	10-11-14	J	25.00	25.00	12.00	12.00	74.00	300,00	-----
13	11-14-15	I	25.00	25.00	12.00	12.00	74.00	300,00	-----
14	12-13-16	J	25.00	25.00	12.00	12.00	74.00	300,00	-----
15	13-16	I, Est. AEROPORTO	20.40	24.19	25.29	25.00	94.88	557,37	-----
16	14-15	J, Est. AEROPORTO	16.62	20.40	25.28	25.00	87.30	462,75	-----
									5.020,25




Quadra nº 46

Nº do Lote	Confrontações		Lateral Direito	Lateral Esquerdo	Frente do Lote	Fundos do Lote	Perímetro Mts. Linear	Área em M2	Total em M2
	C / Lotes	Rua							
01	02-03	E , H	25.00	25.00	12.00	12.00	74.00	300,00	-----
02	01-04	E , I	25.00	25.00	12.00	12.00	74.00	300,00	-----
03	01-04-05	H	25.00	25.00	12.00	12.00	74.00	300,00	-----
04	02-03-06	I	25.00	25.00	12.00	12.00	74.00	300,00	-----
05	03-06-07	H	25.00	25.00	12.00	12.00	74.00	300,00	-----
06	04-05-08	I	25.00	25.00	12.00	12.00	74.00	300,00	-----
07	05-08-09	H	25.00	25.00	12.00	12.00	74.00	300,00	-----
08	06-07-10	I	25.00	25.00	12.00	12.00	74.00	300,00	-----
09	07-10-11	H	25.00	25.00	12.00	12.00	74.00	300,00	-----
10	08-09-12	I	25.00	25.00	12.00	12.00	74.00	300,00	-----
11	09-12-13	H	25.00	25.00	12.00	12.00	74.00	300,00	-----
12	10-11-14	I	25.00	25.00	12.00	12.00	74.00	300,00	-----
13	11-14-15	H	25.00	25.00	12.00	12.00	74.00	300,00	-----
14	12-13-16	I	25.00	25.00	12.00	12.00	74.00	300,00	-----
15	13-16-17	H	25.00	25.00	12.00	12.00	74.00	300,00	-----
16	14-15-18	I	25.00	25.00	12.00	12.00	74.00	300,00	-----
17	15-18	H , Est. AEROPORTO	17.41	21.11	25.27	25.00	88.79	481,50	-----
18	16-17	I , Est. AEROPORTO	13.72	17.41	25.27	25.00	81.40	389,12	-----

Claudio Lucio Ramos
 Claudio Lucio Ramos
 Adv. Arimansor - 353 TD


5.670,52



Quadra n° 47

N° do Lote	Confrontações		Lateral Direito	Lateral Esquerdo	Frente do Lote	Fundos do Lote	Perímetro Mts. Linear	Área em M2	Total em M2
	C / Lotes	Rua							
01	02-03	F, G	25.00	25.00	12.00	12.00	74.00	300,00	-----
02	01-04	F, H	25.00	25.00	12.00	12.00	74.00	300,00	-----
03	02-04-05	G	25.00	25.00	12.00	12.00	74.00	300,00	-----
04	02-03-06	H	25.00	25.00	12.00	12.00	74.00	300,00	-----
05	03-05-07	G	25.00	25.00	12.00	12.00	74.00	300,00	-----
06	04-05-08	H	25.00	25.00	12.00	12.00	74.00	300,00	-----
07	05-08-09	G	25.00	25.00	12.00	12.00	74.00	300,00	-----
08	06-07-10	H	25.00	25.00	12.00	12.00	74.00	300,00	-----
09	07-10-11	G	25.00	25.00	12.00	12.00	74.00	300,00	-----
10	08-09-12	H	25.00	25.00	12.00	12.00	74.00	300,00	-----
11	09-12-13	G	25.00	25.00	12.00	12.00	74.00	300,00	-----
12	10-11-14	H	25.00	25.00	12.00	12.00	74.00	300,00	-----
13	11-14-15	G	25.00	25.00	12.00	12.00	74.00	300,00	-----
14	12-13-16	H	25.00	25.00	12.00	12.00	74.00	300,00	-----
15	13-16-17	G	25.00	25.00	12.00	12.00	74.00	300,00	-----
16	14-15-18	H	25.00	25.00	12.00	12.00	74.00	300,00	-----
17	15-18-19	G	25.00	25.00	12.00	12.00	74.00	300,00	-----
18	16-17-20	H	25.00	25.00	12.00	12.00	74.00	300,00	-----
19	17-20	G, Est. AEROPORTO	14.55	18.45	25.30	25.00	83.30	412,50	-----
20	18-19	H, Est. AEROPORTO	10.65	14.55	25.30	25.00	75.50	315,00	-----

Claudio Lucio Ramos
 Claudio Lucio Ramos
 Eng. Agrimensor - 359 TC



Quadra n° 48

N° do Lote	Confrontações		Lateral Direito	Lateral Esquerdo	Frente do Lote	Fundos do Lote	Perímetro Mts. Linear	Área em M2	Total em M2
	C / Lotes	Rua							
01	02-03	F, F	25.00	25.00	12.00	12.00	74.00	300,00	-----
02	01-04	F, G	25.00	25.00	12.00	12.00	74.00	300,00	-----
03	01-04-05	F, F	25.00	25.00	12.00	12.00	74.00	300,00	-----
04	02-03-06	G	25.00	25.00	12.00	12.00	74.00	300,00	-----
05	03-06-07	F	25.00	25.00	12.00	12.00	74.00	300,00	-----
06	04-05-08	G	25.00	25.00	12.00	12.00	74.00	300,00	-----
07	05-08-09	F	25.00	25.00	12.00	12.00	74.00	300,00	-----
08	06-07-10	G	25.00	25.00	12.00	12.00	74.00	300,00	-----
09	07-10-11	F	25.00	25.00	12.00	12.00	74.00	300,00	-----
10	08-09-12	G	25.00	25.00	12.00	12.00	74.00	300,00	-----
11	09-12-13	F	25.00	25.00	12.00	12.00	74.00	300,00	-----
12	10-11-14	G	25.00	25.00	12.00	12.00	74.00	300,00	-----
13	11-14-15	F, F	25.00	25.00	12.00	12.00	74.00	300,00	-----
14	12-13-16	G	25.00	25.00	12.00	12.00	74.00	300,00	-----
15	13-16-17	F	25.00	25.00	12.00	12.00	74.00	300,00	-----
16	14-15-18	G	25.00	25.00	12.00	12.00	74.00	300,00	-----
17	15,18,20,19	F, LATERAL	16.20	25.00	12.00,1488	24.00	92.08	547,20	-----
18	16-17-20	G	25.00	25.00	12.00	12.00	74.00	300,00	-----
19	17-20	LATERAL, EST. AEROPORTO	7.73	19.00	30.70	41.20	98.63	421,28	-----
20	18-17-19	G	25.00	25.00	12.00	12.00	74.00	300,00	-----

Quadra n° 49

N° do Lote	Confrontações		Lateral Direito	Lateral Esquerdo	Frente do Lote	Fundos do Lote	Perímetro Mts. Linear	Área em M2	Total em M2
	C/ Lotes	Rua							
		Area para fins Públicos P.M.N.V							16,374,35

[Handwritten Signature]
 Cla. para fins públicos
 Tec. Agrimensor - 153 TD



Quadra n° 50

N° do Lote	Confrontações		Lateral Direito	Lateral Esquerdo	Frente do Lote	Fundos do Lote	Perímetro Mts. Linear	Área em M2	Total em M2
	C/ Lotes	Rua							
		Area para fins PÚBLICOS F.M.N.V							2.353,59

Quadra n° 51

N° do Lote	Confrontações		Lateral Direito	Lateral Esquerdo	Frente do Lote	Fundos do Lote	Perímetro Mts. Linear	Área em M2	Total em M2
	C/ Lotes	Rua							
		Area para fins Públicos P.M.N.V							5.400,00



Quadra n° 52

N° do Lote	Confrontações		Lateral Direito	Lateral Esquerdo	Frente do Lote	Fundos do Lote	Perímetro Mts. Linear	Área em M2	Total em M2
	C / Lotes	Rua							
01	02-03	Z2 , W	25.00	25.00	12.00	12.00	74.00	300,00	-----
02	01-04	Z2 , Z	25.00	25.00	12.00	12.00	74.00	300,00	-----
03	01-04-05	W	25.00	25.00	12.00	12.00	74.00	300,00	-----
04	02-03-06	Z	25.00	25.00	12.00	12.00	74.00	300,00	-----
05	03-06-07	W	25.00	25.00	12.00	12.00	74.00	300,00	-----
06	04-05-08	Z	25.00	25.00	12.00	12.00	74.00	300,00	-----
07	05-08-09	W	25.00	25.00	12.00	12.00	74.00	300,00	-----
08	06-07-10	Z	25.00	25.00	12.00	12.00	74.00	300,00	-----
09	07-10-11	W	25.00	25.00	12.00	12.00	74.00	300,00	-----
10	08-09-12	Z	25.00	25.00	12.00	12.00	74.00	300,00	-----
11	09-12-13	W	25.00	25.00	12.00	12.00	74.00	300,00	-----
12	10-11-14	Z	25.00	25.00	12.00	12.00	74.00	300,00	-----
13	11-14-15	W	25.00	25.00	12.00	12.00	74.00	300,00	-----
14	12-13-16	Z	25.00	25.00	12.00	12.00	74.00	300,00	-----
15	13-16-17	W	25.00	25.00	12.00	12.00	74.00	300,00	-----
16	14-15-18	Z	25.00	25.00	12.00	12.00	74.00	300,00	-----
17	15-18	W , Z3	25.00	25.00	12.00	12.00	74.00	300,00	-----
18	16-17	Z , Z3	25.00	25.00	12.00	12.00	74.00	300,00	-----
									5.400,00



Quadra n° 53

N° do Lote	Confrontações		Lateral Direito	Lateral Esquerdo	Frente do Lote	Fundos do Lote	Perímetro Mts. Linear	Área em M2	Total em M2
	C / Lotes	Rua							
01	02-03	Z3 , X	25.00	25.00	12.00	12.00	74.00	300,00	-----
02	01-04	Z2 , W	25.00	25.00	12.00	12.00	74.00	300,00	-----
03	01-04-05	X	25.00	25.00	12.00	12.00	74.00	300,00	-----
04	02-03-06	W	25.00	25.00	12.00	12.00	74.00	300,00	-----
05	03-06-07	X	25.00	25.00	12.00	12.00	74.00	300,00	-----
06	04-05-08	W	25.00	25.00	12.00	12.00	74.00	300,00	-----
07	05-08-09	X	25.00	25.00	12.00	12.00	74.00	300,00	-----
08	06-07-10	W	25.00	25.00	12.00	12.00	74.00	300,00	-----
09	07-10-11	X	25.00	25.00	12.00	12.00	74.00	300,00	-----
10	08-09-12	W	25.00	25.00	12.00	12.00	74.00	300,00	-----
11	09-12-13	X	25.00	25.00	12.00	12.00	74.00	300,00	-----
12	10-11-14	W	25.00	25.00	12.00	12.00	74.00	300,00	-----
13	11-14-15	X	25.00	25.00	12.00	12.00	74.00	300,00	-----
14	12-13-16	W	25.00	25.00	12.00	12.00	74.00	300,00	-----
15	13-16-17	X	25.00	25.00	12.00	12.00	74.00	300,00	-----
16	14-15-18	W	25.00	25.00	12.00	12.00	74.00	300,00	-----
17	15-18	X , Z3	25.00	25.00	12.00	12.00	74.00	300,00	-----
18	16-17	W , Z3	25.00	25.00	12.00	12.00	74.00	300,00	-----
									5.400,00

Lucio Ramos
 Eng. Agrimensor - 353 TEL



Quadra n° 54

N° do Lote	Confrontações		Lateral Direito	Lateral Esquerdo	Frente do Lote	Fundos do Lote	Perímetro Mts. Linear	Área em M2	Total em M2
	C/ Lotes	Rua							
01	02-03	Z2 , V	25.00	25.00	12.00	12.00	74.00	300,00	-----
02	01-04	Z2 , X	25.00	25.00	12.00	12.00	74.00	300,00	-----
03	01-04-05	V	25.00	25.00	12.00	12.00	74.00	300,00	-----
04	02-03-06	X	25.00	25.00	12.00	12.00	74.00	300,00	-----
05	03-06-07	V	25.00	25.00	12.00	12.00	74.00	300,00	-----
06	04-05-08	X	25.00	25.00	12.00	12.00	74.00	300,00	-----
07	05-08-09	V	25.00	25.00	12.00	12.00	74.00	300,00	-----
08	06-07-10	X	25.00	25.00	12.00	12.00	74.00	300,00	-----
09	07-10-11	V	25.00	25.00	12.00	12.00	74.00	300,00	-----
10	08-09-12	X	25.00	25.00	12.00	12.00	74.00	300,00	-----
11	09-12-13	V	25.00	25.00	12.00	12.00	74.00	300,00	-----
12	10-11-14	X	25.00	25.00	12.00	12.00	74.00	300,00	-----
13	11-14-15	V	25.00	25.00	12.00	12.00	74.00	300,00	-----
14	12-13-16	X	25.00	25.00	12.00	12.00	74.00	300,00	-----
15	13-16-17	V	25.00	25.00	12.00	12.00	74.00	300,00	-----
16	14-15-18	X	25.00	25.00	12.00	12.00	74.00	300,00	-----
17	15-18	V , Z3	25.00	25.00	12.00	12.00	74.00	300,00	-----
18	16-17	X , Z3	25.00	25.00	12.00	12.00	74.00	300,00	-----


Lucio Ramos
Téc. Agrimensor - 353 T0

5.400,00



Quadra nº 55

Nº do Lote	Confrontações		Lateral Direito	Lateral Esquerdo	Frente do Lote	Fundos do Lote	Perímetro Mts. Linear	Área em M2	Total em M2
	C / Lotes	Rua							
01	2-3-4-5	U	25.00	31.68	14.48	33.95	105.11	605,37	-----
02	01-03	V	22.36	25.00	12.00	9.95	69.31	297,29	-----
03	02-01-04	V	25.00	25.00	12.00	12.00	74.00	300,00	-----
04	03-01-06	V	25.00	25.00	12.00	12.00	74.00	300,00	-----
05	01-06-07	U	25.00	25.00	12.00	12.00	74.00	300,00	-----
06	04-05-08	V	25.00	25.00	12.00	12.00	74.00	300,00	-----
07	05-08-09	U	25.00	25.00	12.00	12.00	74.00	300,00	-----
08	06-07-10	V	25.00	25.00	12.00	12.00	74.00	300,00	-----
09	07-10-11	U	25.00	25.00	12.00	12.00	74.00	300,00	-----
10	08-09-12	V	25.00	25.00	12.00	12.00	74.00	300,00	-----
11	09-12-13	U	25.00	25.00	12.00	12.00	74.00	300,00	-----
12	10-11-14	V	25.00	25.00	12.00	12.00	74.00	300,00	-----
13	11-14-15	U	25.00	25.00	12.00	12.00	74.00	300,00	-----
14	12-13-16	V	25.00	25.00	12.00	12.00	74.00	300,00	-----
15	13-16	U , 23	25.00	25.00	12.00	12.00	74.00	300,00	-----
16	14-15	V , 23	25.00	25.00	12.00	12.00	74.00	300,00	-----

Claudio Lucio Branco
Claudio Lucio Branco
Téc. Assessor - 353 TP

5.102,66


Quadra n° 57

N° do Lote	Confrontações		Lateral Direito	Lateral Esquerdo	Frente do Lote	Fundos do Lote	Perímetro Mts. Linear	Área em M2	Total em M2
	C/ Lotes	Rua							
		Area para fins Públicos P.M.N.V	52.05	41.07	31.98	=====	125.10	656,71	-----
						<i>[Handwritten Signature]</i>			656,71

Quadra n° 58

N° do Lote	Confrontações		Lateral Direito	Lateral Esquerdo	Frente do Lote	Fundos do Lote	Perímetro Mts. Linear	Área em M2	Total em M2
	C/ Lotes	Rua							
		Area para fins Públicos P.M.N;V							2.366,05

Claudio Lúcio Ramos
 Claudio Lúcio Ramos
 Tec. Agrimensor - 353 ID



Quadra n° 59

N° do Lote	Confrontações		Lateral Direito	Lateral Esquerdo	Frente do Lote	Fundos do Lote	Perímetro Mts. Linear	Área em M2	Total em M2
	C/ Lotes	Rua							
01	02-03	Z3, W	25.00	25.00	12.00	12.00	74.00	300,00	-----
02	01-04	Z3, Z	25.00	25.00	12.00	12.00	74.00	300,00	-----
03	01-04-05	W	25.00	25.00	12.00	12.00	74.00	300,00	-----
04	02-03-06	Z	25.00	25.00	12.00	12.00	74.00	300,00	-----
05	03-06-07	W	25.00	25.00	12.00	12.00	74.00	300,00	-----
06	04-05-08	Z	25.00	25.00	12.00	12.00	74.00	300,00	-----
07	05-08-09	W	25.00	25.00	12.00	12.00	74.00	300,00	-----
08	06-07-10	Z	25.00	25.00	12.00	12.00	74.00	300,00	-----
09	07-10-11	W	25.00	25.00	12.00	12.00	74.00	300,00	-----
10	08-09-12	Z	25.00	25.00	12.00	12.00	74.00	300,00	-----
11	09-12-13	W	25.00	25.00	12.00	12.00	74.00	300,00	-----
12	10-11-14	Z	25.00	25.00	12.00	12.00	74.00	300,00	-----
13	11-14-15	W	25.00	25.00	12.00	12.00	74.00	300,00	-----
14	12-13-16	Z	25.00	25.00	12.00	12.00	74.00	300,00	-----
15	13-16-17	W	25.00	25.00	12.00	12.00	74.00	300,00	-----
16	14-15-18	Z	25.00	25.00	12.00	12.00	74.00	300,00	-----
17	15-18-19	W	25.00	25.00	12.00	12.00	74.00	300,00	-----
18	16,17,19,20	Est. AEROPORTO	25.00	41.90	=====	35.13	102.03	457,91	-----
19	17-18-20	W	25.00	25.00	12.00	12.00	74.00	300,00	-----
20	18-19	W	24.35	25.00	12.00	11.13	72.48	299,72	-----
21	20	W, Est. AEROPORTO	40.82	24.35	32.76	=====	97.93	398,85	-----

Claudio Lucio Ramo
Téc. Apimensor - 353 TC

6.556,40

Do Levantamento Topográfico LOTAMENTO BAIRRO AEROPORTO

Perímetro URBANO de NOVA VENEZIA Estado ESPIRITO SANTO



Quadra n° 60 Adquirido por: _____

N° do Lote	Confrontações		Lateral Direito	Lateral Esquerdo	Frente do Lote	Fundos do Lote	Perímetro Mts. Linear	Área em M2	Total em M2
	C / Lotes	Rua							
01	02 - 03	Z3 , X	25.00	25.00	12.00	12.00	74.00	300.00	-----
02	01 - 04	Z3 , W	25.00	25.00	12.00	12.00	74.00	300.00	-----
03	01-04-05	X	25.00	25.00	12.00	12.00	74.00	300.00	-----
04	02-03-06	W	25.00	25.00	12.00	12.00	74.00	300.00	-----
05	03-06-07	X	25.00	25.00	12.00	12.00	74.00	300.00	-----
06	04-05-08	W	25.00	25.00	12.00	12.00	74.00	300.00	-----
07	05-08-09	X	25.00	25.00	12.00	12.00	74.00	300.00	-----
08	06-07-10	W	25.00	25.00	12.00	12.00	74.00	300.00	-----
09	07-10-11	X	25.00	25.00	12.00	12.00	74.00	300.00	-----
10	08-09-12	W	25.00	25.00	12.00	12.00	74.00	300.00	-----
11	09-12-13	X	25.00	25.00	12.00	12.00	74.00	300.00	-----
12	10-11-14	W	25.00	25.00	12.00	12.00	74.00	300.00	-----
13	11-14-15	X	25.00	25.00	12.00	12.00	74.00	300.00	-----
14	12-13-16	W	25.00	25.00	12.00	12.00	74.00	300.00	-----
15	13-16-17	X	25.00	25.00	12.00	12.00	74.00	300.00	-----
16	14-15-18	W	25.00	25.00	12.00	12.00	74.00	300.00	-----
17	15-18-19	X	25.00	25.00	12.00	12.00	74.00	300.00	-----
18	16-17-20	W	25.00	25.00	12.00	12.00	74.00	300.00	-----
19	17-20-21	X	25.00	25.00	12.00	12.00	74.00	300.00	-----
20	18-19-22	W	25.00	25.00	12.00	12.00	74.00	300.00	-----
21	19-22-23	X	25.00	25.00	12.00	12.00	74.00	300.00	-----
22	20-21-24	W	25.00	25.00	12.00	12.00	74.00	300.00	-----
23	21-24	X , C	25.00	25.00	12.00	12.00	74.00	300.00	-----
24	22-23	W , C	25.00	25.00	12.00	12.00	74.00	300.00	-----
									7.200,00

Do Levantamento Topográfico LOTEAMENTO BAIRRO AEROPORTO

Perímetro URBANO de NOVA VENECIA Estado ESPIRITO SANTO



Quadra n° 61

Adquirido por: _____

N° do Lote	Confrontações		Lateral Direito	Lateral Esquerdo	Frente do Lote	Fundos do Lote	Perímetro Mts. Linear	Área em M2	Total em M2
	C/ Lotes	Rua							
01	02 - 03	Z3 , V	25.00	25.00	12.00	12.00	74.00	300.00	-----
02	01 -04	Z3 , X	25.00	25.00	12.00	12.00	74.00	300.00	-----
03	01-04-05	V	25.00	25.00	12.00	12.00	74.00	300.00	-----
04	02-03-06	X	25.00	25.00	12.00	12.00	74.00	300.00	-----
05	03-06-07	V	25.00	25.00	12.00	12.00	74.00	300.00	-----
06	04-05-08	X	25.00	25.00	12.00	12.00	74.00	300.00	-----
07	05-08-09	V	25.00	25.00	12.00	12.00	74.00	300.00	-----
08	06-07-10	X	25.00	25.00	12.00	12.00	74.00	300.00	-----
09	07-10-11	V	25.00	25.00	12.00	12.00	74.00	300.00	-----
10	08-09-12	X	25.00	25.00	12.00	12.00	74.00	300.00	-----
11	09-12-13	V	25.00	25.00	12.00	12.00	74.00	300.00	-----
12	10-11-14	X	25.00	25.00	12.00	12.00	74.00	300.00	-----
13	11-14-15	V	25.00	25.00	12.00	12.00	74.00	300.00	-----
14	12-13-16	X	25.00	25.00	12.00	12.00	74.00	300.00	-----
15	13-16-17	V	25.00	25.00	12.00	12.00	74.00	300.00	-----
16	14-15-18	X	25.00	25.00	12.00	12.00	74.00	300.00	-----
17	15-18-19	V	25.00	25.00	12.00	12.00	74.00	300.00	-----
18	16-17-20	X	25.00	25.00	12.00	12.00	74.00	300.00	-----
19	17-20-21	V	25.00	25.00	12.00	12.00	74.00	300.00	-----
20	18-19-22	X	25.00	25.00	12.00	12.00	74.00	300.00	-----
21	19-22-23	V	25.00	25.00	12.00	12.00	74.00	300.00	-----
22	20-21-24	X	25.00	25.00	12.00	12.00	74.00	300.00	-----
23	21-24	V , C	25.00	25.00	12.00	12.00	74.00	300.00	-----
24	22-23	X , C	25.00	25.00	12.00	12.00	74.00	300.00	-----
									7.200,00

Claudio Lucas
Claudio Lucas
T.A. Arquiteto

Do Levantamento Topográfico LOTEAMENTO BAIRRO AEROPORTO

Perímetro URBANO de NOVA VENEZIA Estado ESPIRITO SANTO



Quadra n° 62 Adquirido por: _____

N° do Lote	Confrontações		Lateral Direito	Lateral Esquerdo	Frente do Lote	Fundos do Lote	Perímetro Mts. Linear	Área em M2	Total em M2
	C / Lotes	Rua							
01	02 - 03	Z3 , U	25.00	25.00	12.00	12.00	74.00	300.00	-----
02	01 -04	Z3 , V	25.00	25.00	12.00	12.00	74.00	300.00	-----
03	01-04-05	U	25.00	25.00	12.00	12.00	74.00	300.00	-----
04	02-03-06	V	25.00	25.00	12.00	12.00	74.00	300.00	-----
05	03-06-07	U	25.00	25.00	12.00	12.00	74.00	300.00	-----
06	04-05-08	V	25.00	25.00	12.00	12.00	74.00	300.00	-----
07	05-08-09	U	25.00	25.00	12.00	12.00	74.00	300.00	-----
08	06-07-10	V	25.00	25.00	12.00	12.00	74.00	300.00	-----
09	07-10-11	U	25.00	25.00	12.00	12.00	74.00	300.00	-----
10	08-09-12	V	25.00	25.00	12.00	12.00	74.00	300.00	-----
11	09-12-13	U	25.00	25.00	12.00	12.00	74.00	300.00	-----
12	10-11-14	V	25.00	25.00	12.00	12.00	74.00	300.00	-----
13	11-14-15	U	25.00	25.00	12.00	12.00	74.00	300.00	-----
14	12-13-16	V	25.00	25.00	12.00	12.00	74.00	300.00	-----
15	13-16-17	U	25.00	25.00	12.00	12.00	74.00	300.00	-----
16	14-15-18	V	25.00	25.00	12.00	12.00	74.00	300.00	-----
17	15-18-19	U	25.00	25.00	12.00	12.00	74.00	300.00	-----
18	16-17-20	V	25.00	25.00	12.00	12.00	74.00	300.00	-----
19	17-20-21	U	25.00	25.00	12.00	12.00	74.00	300.00	-----
20	18-19-22	V	25.00	25.00	12.00	12.00	74.00	300.00	-----
21	19-22-23	U	25.00	25.00	12.00	12.00	74.00	300.00	-----
22	20-21-24	V	25.00	25.00	12.00	12.00	74.00	300.00	-----
23	01-24	U , C	25.00	25.00	12.00	12.00	74.00	300.00	-----
24	22-23	V , C	25.00	25.00	12.00	12.00	74.00	300.00	-----
									7.200,00

Ramos
 Claudio Luis Ramos
 T^o Engenheiro - 353 TD

Do Levantamento Topográfico LOTEAMENTO BAIRRO AEROPORTO

Perímetro URBANO de NOVA VENECIA Estado ESPIRITO SANTO



Quadra n° 63 Adquirido por:


N° do Lote	Confrontações		Lateral Direito	Lateral Esquerdo	Frente do Lote	Fundos do Lote	Perímetro Mts. Linear	Área em M2	Total em M2
	C / Lotes	Rua							
01	02 - 03	Z3 , T	25.00	25.00	12.00	12.00	74.00	300.00	-----
02	01 -04	Z3 , U	25.00	25.00	12.00	12.00	74.00	300.00	-----
03	01-04-05	T	25.00	25.00	12.00	12.00	74.00	300.00	-----
04	02-03-06	U	25.00	25.00	12.00	12.00	74.00	300.00	-----
05	03-06-07	T	25.00	25.00	12.00	12.00	74.00	300.00	-----
06	04-05-08	U	25.00	25.00	12.00	12.00	74.00	300.00	-----
07	05-08-09	T	25.00	25.00	12.00	12.00	74.00	300.00	-----
08	06-07-10	U	25.00	25.00	12.00	12.00	74.00	300.00	-----
09	07-10-11	T	25.00	25.00	12.00	12.00	74.00	300.00	-----
10	08-09-12	U	25.00	25.00	12.00	12.00	74.00	300.00	-----
11	09-12-13	T	25.00	25.00	12.00	12.00	74.00	300.00	-----
12	10-11-14	U	25.00	25.00	12.00	12.00	74.00	300.00	-----
13	11-14-15	T	25.00	25.00	12.00	12.00	74.00	300.00	-----
14	12-13-16	U	25.00	25.00	12.00	12.00	74.00	300.00	-----
15	13-16-17	T	25.00	25.00	12.00	12.00	74.00	300.00	-----
16	14-15-18	U	25.00	25.00	12.00	12.00	74.00	300.00	-----
17	15-18-19	T	25.00	25.00	12.00	12.00	74.00	300.00	-----
18	16-17-20	U	25.00	25.00	12.00	12.00	74.00	300.00	-----
19	17-20-21	T	25.00	25.00	12.00	12.00	74.00	300.00	-----
20	18-19-22	U	25.00	25.00	12.00	12.00	74.00	300.00	-----
21	19-22-23	T	25.00	25.00	12.00	12.00	74.00	300.00	-----
22	20-21-24	U	25.00	25.00	12.00	12.00	74.00	300.00	-----
23	21-24	T , C	25.00	25.00	12.00	12.00	74.00	300.00	-----
24	22-23	U , C	25.00	25.00	12.00	12.00	74.00	300.00	-----

[Handwritten Signature]
 Cla. 1. Livro 1106 65
 Tab. Adm. 1106 65

7.200,00

Quadra n° 64

N° do Lote	Confrontações		Lateral Direito	Lateral Esquerdo	Frente do Lote	Fundos do Lote	Perímetro Mts. Linear	Área em M2	Total em M2
	C/ Lotes	Rua							
		Area para fins Públicos P.M.N.V							7.200,00



Quadra n° 65

N° do Lote	Confrontações		Lateral Direito	Lateral Esquerdo	Frente do Lote	Fundos do Lote	Perímetro Mts. Linear	Área em M2	Total em M2
	C/ Lotes	Rua							
01	02-04-03	R	25.00	31.18	6.53	25.16	87.87	396,06	-----
02	01-04	S	31.53	25.00	32.37	13.16	102.06	569,12	-----
03	01-06-05	R	25.00	25.00	12.00	12.00	74.00	300,00	-----
04	02-01-06	S	25.00	25.00	12.00	12.00	74.00	300,00	-----
05	03-08-07	R	25.00	25,00	12.00	12,00	74.00	300,00	-----
06	04-03-08	S	25.00	25.00	12.00	12.00	74.00	300,00	-----
07	05-10-09	R	25.00	25.00	12.00	12.00	74.00	300,00	-----
08	06-05-10	S	25.00	25.00	12.00	12.00	74.00	300,00	-----
09	07-12-11	R	25.00	25.00	12.00	12.00	74.00	300,00	-----
10	08-07-12	S	25.00	25.00	12.00	12.00	74.00	300,00	-----
11	09-14-13	R	25.00	25.00	12.00	12.00	74.00	300,00	-----
12	10-09-14	S	25.00	25.00	12.00	12.00	74.00	300,00	-----
13	11-16-15	R	25.00	25.00	12.00	12.00	74.00	300,00	-----
14	12-11-16	S	25.00	25.00	12.00	12.00	74.00	300,00	-----
15	13-18-17	R	25.00	25.00	12.00	12.00	74.00	300,00	-----
16	14-13-18	S	25.00	25.00	12.00	12.00	74.00	300,00	-----
17	15-19	R , C	25.00	25.00	12.00	12.00	74.00	300,00	-----
18	16-15-19	S	25.00	25.00	12.00	12.00	74.00	300,00	-----
19	17-18	S , C	25.00	25.00	12.00	12.00	74.00	300,00	-----


[Signature]
 Lucio Lúcio Ramos
 Eng. Agrônomo - 353 D

6.055,18



Quadra n° 66


N° do Lote	Confrontações		Lateral Direito	Lateral Esquerdo	Frente do Lote	Fundos do Lote	Perímetro Mts. Linear	Área em M2	Total em M2
	C/ Lotes	Rua							
01	2-3-4-5	Q	25.00	31.17	9.83	28.45	94.45	478,50	-----
02	01-03	R	31.17	25.00	23.08	4.45	83.70	344,10	-----
03	02-01-04	R	25.00	25.00	12.00	12.00	74.00	300,00	-----
04	03-01-06	R	25.00	25.00	12.00	12.00	74.00	300,00	-----
05	01-06-07	Q	25.00	25.00	12.00	12.00	74.00	300,00	-----
06	04-05-08	R	25.00	25.00	12.00	12.00	74.00	300,00	-----
07	05-08-09	Q	25.00	25.00	12.00	12.00	74.00	300,00	-----
08	06-07-10	R	25.00	25.00	12.00	12.00	74.00	300,00	-----
09	07-10-11	Q	25.00	25.00	12.00	12.00	74.00	300,00	-----
10	08-09-12	R	25.00	25.00	12.00	12.00	74.00	300,00	-----
11	09-12	Q, C	25.00	25.00	12.00	12.00	74.00	300,00	-----
12	10-11	R, C	25.00	25.00	12.00	12.00	74.00	300,00	-----


 Claudio Lucio Ramos
 TAc. Adm. nº 353 TP

3.800,00

Do Levantamento Topográfico LOTEAMENTO BAIRRO AEROPORTO

Perímetro URBANO de NOVA VENEZIA Estado ESPIRITO SANTO



Quadra n° 70

Adquirido por:

N° do Lote	Confrontações		Lateral Direito	Lateral Esquerdo	Frente do Lote	Fundos do Lote	Perímetro Mts. Linear	Área em M2	Total em M2
	C / Lotes	Rua							
01	02 - 03	C , U	25.00	25.00	12.00	12.00	74.00	300.00	-----
02	01 -04	C , V	25.00	25.00	12.00	12.00	74.00	300.00	-----
03	01-04-05	U	25.00	25.00	12.00	12.00	74.00	300.00	-----
04	02-03-06	V	25.00	25.00	12.00	12.00	74.00	300.00	-----
05	03-06-07	U	25.00	25.00	12.00	12.00	74.00	300.00	-----
06	04-05-08	V	25.00	25.00	12.00	12.00	74.00	300.00	-----
07	05-08-09	U	25.00	25.00	12.00	12.00	74.00	300.00	-----
08	06-07-10	V	25.00	25.00	12.00	12.00	74.00	300.00	-----
09	07-10-11	U	25.00	25.00	12.00	12.00	74.00	300.00	-----
10	08-09-12	V	25.00	25.00	12.00	12.00	74.00	300.00	-----
11	09-12-13	U	25.00	25.00	12.00	12.00	74.00	300.00	-----
12	10-11-14	V	25.00	25.00	12.00	12.00	74.00	300.00	-----
13	11-14-15	U	25.00	25.00	12.00	12.00	74.00	300.00	-----
14	12-13-16	V	25.00	25.00	12.00	12.00	74.00	300.00	-----
15	13-16-17	U	25.00	25.00	12.00	12.00	74.00	300.00	-----
16	14-15-18	V	25.00	25.00	12.00	12.00	74.00	300.00	-----
17	15-18-19	U	25.00	25.00	12.00	12.00	74.00	300.00	-----
18	16-17-20	V	25.00	25.00	12.00	12.00	74.00	300.00	-----
19	17-20-21	U	25.00	25.00	12.00	12.00	74.00	300.00	-----
20	18-19-22	V	25.00	25.00	12.00	12.00	74.00	300.00	-----
21	19-22-23	U	25.00	25.00	12.00	12.00	74.00	300.00	-----
22	20-21-24	V	25.00	25.00	12.00	12.00	74.00	300.00	-----
23	21-24	U , AV. AEROPORTO	25.00	25.00	12.00	12.00	74.00	300.00	-----
24	22-23	V , AV. AEROPORTO	25.00	25.00	12.00	12.00	74.00	300.00	-----
									7.200,00

Cláudio Ramos
 Cláudio Ramos
 TPA - 353 JD

Do Levantamento Topográfico LOTEAMENTO BAIRRO AEROPORTO

Perímetro URBANO de NOVA VENEZIA Estado ESPÍRITO SANTO



Quadra nº 71 Adquirido por:

N° do Lote	Confrontações		Lateral Direito	Lateral Esquerdo	Frente do Lote	Fundos do Lote	Perímetro Mts. Linear	Área em M2	Total em M2
	C/ Lotes	Rua							
01	02 - 03	C , T	25.00	25.00	12.00	12.00	74.00	300.00	-----
02	01 -04	C , U	25.00	25.00	12.00	12.00	74.00	300.00	-----
03	01-04-05	T	25.00	25.00	12.00	12.00	74.00	300.00	-----
04	02-03-06	U	25.00	25.00	12.00	12.00	74.00	300.00	-----
05	03-06-07	T	25.00	25.00	12.00	12.00	74.00	300.00	-----
06	04-05-08	U	25.00	25.00	12.00	12.00	74.00	300.00	-----
07	05-08-09	T	25.00	25.00	12.00	12.00	74.00	300.00	-----
08	06-07-10	U	25.00	25.00	12.00	12.00	74.00	300.00	-----
09	07-10-11	T	25.00	25.00	12.00	12.00	74.00	300.00	-----
10	08-09-12	U	25.00	25.00	12.00	12.00	74.00	300.00	-----
11	09-12-13	T	25.00	25.00	12.00	12.00	74.00	300.00	-----
12	10-11-14	U	25.00	25.00	12.00	12.00	74.00	300.00	-----
13	11-14-15	T	25.00	25.00	12.00	12.00	74.00	300.00	-----
14	12-13-16	U	25.00	25.00	12.00	12.00	74.00	300.00	-----
15	13-16-17	T	25.00	25.00	12.00	12.00	74.00	300.00	-----
16	14-15-18	U	25.00	25.00	12.00	12.00	74.00	300.00	-----
17	15-18-19	T	25.00	25.00	12.00	12.00	74.00	300.00	-----
18	16-17-20	U	25.00	25.00	12.00	12.00	74.00	300.00	-----
19	17-20-21	T	25.00	25.00	12.00	12.00	74.00	300.00	-----
20	18-19-22	U	25.00	25.00	12.00	12.00	74.00	300.00	-----
21	19-22-23	T	25.00	25.00	12.00	12.00	74.00	300.00	-----
22	20-21-24	U	25.00	25.00	12.00	12.00	74.00	300.00	-----
23	21-24	T , AV. AEROPORTO	25.00	25.00	12.00	12.00	74.00	300.00	-----
24	22-23	U , AV. AEROPORTO	25.00	25.00	12.00	12.00	74.00	300.00	-----
									7.200,00

[Handwritten Signature]
 Eng.º Carlos Ramos
 Matr. nº 353 TD

Do Levantamento Topográfico LOTEAMENTO BAIRRO AEROPORTO

Perímetro URBANO de NOVA VENEZIA Estado ESPÍRITO SANTO



Quadra nº 72 Adquirido por:

N° do Lote	Confrontações		Lateral Direito	Lateral Esquerdo	Frente do Lote	Fundos do Lote	Perímetro Mts. Linear	Área em M2	Total em M2
	C/ Lotes	Rua							
01	02 - 03	C, S	25.00	25.00	12.00	12.00	74.00	300.00	-----
02	01 - 04	C, T	25.00	25.00	12.00	12.00	74.00	300.00	-----
03	01-04-05	S	25.00	25.00	12.00	12.00	74.00	300.00	-----
04	02-03-06	T	25.00	25.00	12.00	12.00	74.00	300.00	-----
05	03-06-07	S	25.00	25.00	12.00	12.00	74.00	300.00	-----
06	04-05-08	T	25.00	25.00	12.00	12.00	74.00	300.00	-----
07	05-08-09	S	25.00	25.00	12.00	12.00	74.00	300.00	-----
08	06-07-10	T	25.00	25.00	12.00	12.00	74.00	300.00	-----
09	07-10-11	S	25.00	25.00	12.00	12.00	74.00	300.00	-----
10	08-09-12	T	25.00	25.00	12.00	12.00	74.00	300.00	-----
11	09-12-13	S	25.00	25.00	12.00	12.00	74.00	300.00	-----
12	10-11-14	T	25.00	25.00	12.00	12.00	74.00	300.00	-----
13	11-14-15	S	25.00	25.00	12.00	12.00	74.00	300.00	-----
14	12-13-16	T	25.00	25.00	12.00	12.00	74.00	300.00	-----
15	13-16-17	S	25.00	25.00	12.00	12.00	74.00	300.00	-----
16	14-15-18	T	25.00	25.00	12.00	12.00	74.00	300.00	-----
17	15-18-19	S	25.00	25.00	12.00	12.00	74.00	300.00	-----
18	16-17-20	T	25.00	25.00	12.00	12.00	74.00	300.00	-----
19	17-20-21	S	25.00	25.00	12.00	12.00	74.00	300.00	-----
20	18-19-22	T	25.00	25.00	12.00	12.00	74.00	300.00	-----
21	19-22-23	S	25.00	25.00	12.00	12.00	74.00	300.00	-----
22	20-21-24	T	25.00	25.00	12.00	12.00	74.00	300.00	-----
23	21-24	S, AV. AEROPORTO	25.00	25.00	12.00	12.00	74.00	300.00	-----
24	22-23	T, AV. AEROPORTO	25.00	25.00	12.00	12.00	74.00	300.00	-----
									7.200,00

[Handwritten Signature]
 Orlado de Moraes
 Eng.º de Topografia

Do Levantamento Topográfico LOTEAMENTO BAIRRO AEROPORTO

Perímetro URBANO de NOVA VENEZIA Estado ESPIRITO SANTO



Quadra n° 73


Adquirido por:

N° do Lote	Confrontações		Lateral Direito	Lateral Esquerdo	Frente do Lote	Fundos do Lote	Perímetro Mts. Linear	Área em M2	Total em M2
	C / Lotes	Rua							
01	02 - 03	C , R	25.00	25.00	12.00	12.00	74.00	300.00	-----
02	01 - 04	C , S	25.00	25.00	12.00	12.00	74.00	300.00	-----
03	01-04-05	R	25.00	25.00	12.00	12.00	74.00	300.00	-----
04	02-03-06	S	25.00	25.00	12.00	12.00	74.00	300.00	-----
05	03-06-07	R	25.00	25.00	12.00	12.00	74.00	300.00	-----
06	04-05-08	S	25.00	25.00	12.00	12.00	74.00	300.00	-----
07	05-08-09	R	25.00	25.00	12.00	12.00	74.00	300.00	-----
08	06-07-10	S	25.00	25.00	12.00	12.00	74.00	300.00	-----
09	07-10-11	R	25.00	25.00	12.00	12.00	74.00	300.00	-----
10	08-09-12	S	25.00	25.00	12.00	12.00	74.00	300.00	-----
11	09-12-13	R	25.00	25.00	12.00	12.00	74.00	300.00	-----
12	10-11-14	S	25.00	25.00	12.00	12.00	74.00	300.00	-----
13	11-14-15	R	25.00	25.00	12.00	12.00	74.00	300.00	-----
14	12-13-16	S	25.00	25.00	12.00	12.00	74.00	300.00	-----
15	13-16-17	R	25.00	25.00	12.00	12.00	74.00	300.00	-----
16	14-15-18	S	25.00	25.00	12.00	12.00	74.00	300.00	-----
17	15-18-19	R	25.00	25.00	12.00	12.00	74.00	300.00	-----
18	16-17-20	S	25.00	25.00	12.00	12.00	74.00	300.00	-----
19	17-20-21	R	25.00	25.00	12.00	12.00	74.00	300.00	-----
20	18-19-22	S	25.00	25.00	12.00	12.00	74.00	300.00	-----
21	19-22-23	R	25.00	25.00	12.00	12.00	74.00	300.00	-----
22	20-21-24	S	25.00	25.00	12.00	12.00	74.00	300.00	-----
23	21-24	R , AV. AEROPORTO	25.00	25.00	12.00	12.00	74.00	300.00	-----
24	22-23	S , AV. AEROPORTO	25.00	25.00	12.00	12.00	74.00	300.00	-----
									7.200,00

Claudio Ramos
 Claudio Ramos
 153 TD

Do Levantamento Topográfico LOTAMENTO BAIRRO AEROPORTO

Perímetro URBANO de NOVA VENECIA Estado ESPIRITO SANTO



Quadra nº 74

Adquirido por: _____

Nº do Lote	Confrontações		Lateral Direito	Lateral Esquerdo	Frente do Lote	Fundos do Lote	Perímetro Mts. Linear	Área em M2	Total em M2
	C/ Lotes	Rua							
01	02 - 03	C , Q	25.00	25.00	12.00	12.00	74.00	300.00	-----
02	01 -04	C , R	25.00	25.00	12.00	12.00	74.00	300.00	-----
03	01-04-05	Q	25.00	25.00	12.00	12.00	74.00	300.00	-----
04	02-03-06	R	25.00	25.00	12.00	12.00	74.00	300.00	-----
05	03-06-07	Q	25.00	25.00	12.00	12.00	74.00	300.00	-----
06	04-05-08	R	25.00	25.00	12.00	12.00	74.00	300.00	-----
07	05-08-09	Q	25.00	25.00	12.00	12.00	74.00	300.00	-----
08	06-07-10	R	25.00	25.00	12.00	12.00	74.00	300.00	-----
09	07-10-11	Q	25.00	25.00	12.00	12.00	74.00	300.00	-----
10	08-09-12	R	25.00	25.00	12.00	12.00	74.00	300.00	-----
11	09-12-13	Q	25.00	25.00	12.00	12.00	74.00	300.00	-----
12	10-11-14	R	25.00	25.00	12.00	12.00	74.00	300.00	-----
13	11-14-15	Q	25.00	25.00	12.00	12.00	74.00	300.00	-----
14	12-13-16	R	25.00	25.00	12.00	12.00	74.00	300.00	-----
15	13-16-17	Q	25.00	25.00	12.00	12.00	74.00	300.00	-----
16	14-15-18	R	25.00	25.00	12.00	12.00	74.00	300.00	-----
17	15-18-19	Q	25.00	25.00	12.00	12.00	74.00	300.00	-----
18	16-17-20	R	25.00	25.00	12.00	12.00	74.00	300.00	-----
19	17-20-21	Q	25.00	25.00	12.00	12.00	74.00	300.00	-----
20	18-19-22	R	25.00	25.00	12.00	12.00	74.00	300.00	-----
21	19-22-23	Q	25.00	25.00	12.00	12.00	74.00	300.00	-----
22	20-21-24	R	25.00	25.00	12.00	12.00	74.00	300.00	-----
23	21-24	Q , AV. AEROPORTO	25.00	25.00	12.00	12.00	74.00	300.00	-----
24	22-23	R , AV. AEROPORTO	25.00	25.00	12.00	12.00	74.00	300.00	-----
									7.200,00

Clau. Lucio Ramos
Téc. Aer. nº 353 TD

Do Levantamento Topográfico LOTAMENTO BAIRRO AEROPORTOPerímetro URBANO de NOVA VENEZIA Estado ESPIRITO SANTOQuadra n° 75 Adquirido por: _____

N° do Lote	Confrontações		Lateral Direito	Lateral Esquerdo	Frente do Lote	Fundos do Lote	Perímetro Mts. Linear	Área em M2	Total em M2
	C / Lotes	Rua							
01	02 - 03	C, P	25.00	25.00	12.00	12.00	74.00	300.00	-----
02	01 - 04	C, Q	25.00	25.00	12.00	12.00	74.00	300.00	-----
03	01-04-05	P	25.00	25.00	12.00	12.00	74.00	300.00	-----
04	02-03-06	Q	25.00	25.00	12.00	12.00	74.00	300.00	-----
05	03-06-07	R	25.00	25.00	12.00	12.00	74.00	300.00	-----
06	04-05-08	Q	25.00	25.00	12.00	12.00	74.00	300.00	-----
07	05-08-09	P	25.00	25.00	12.00	12.00	74.00	300.00	-----
08	06-07-10	Q	25.00	25.00	12.00	12.00	74.00	300.00	-----
09	07-10-11	P	25.00	25.00	12.00	12.00	74.00	300.00	-----
10	08-09-12	Q	25.00	25.00	12.00	12.00	74.00	300.00	-----
11	09-12-13	P	25.00	25.00	12.00	12.00	74.00	300.00	-----
12	10-11-14	Q	25.00	25.00	12.00	12.00	74.00	300.00	-----
13	11-14-15	P	25.00	25.00	12.00	12.00	74.00	300.00	-----
14	12-13-16	Q	25.00	25.00	12.00	12.00	74.00	300.00	-----
15	13-16-17	P	25.00	25.00	12.00	12.00	74.00	300.00	-----
16	14-15-18	Q	25.00	25.00	12.00	12.00	74.00	300.00	-----
17	15-18-19	P	25.00	25.00	12.00	12.00	74.00	300.00	-----
18	16-17-20	Q	25.00	25.00	12.00	12.00	74.00	300.00	-----
19	17-20-21	P	25.00	25.00	12.00	12.00	74.00	300.00	-----
20	18-19-22	Q	25.00	25.00	12.00	12.00	74.00	300.00	-----
21	19-22-23	P	25.00	25.00	12.00	12.00	74.00	300.00	-----
22	20-21-24	Q	25.00	25.00	12.00	12.00	74.00	300.00	-----
23	21-24	P, AV. AEROPORTO	25.00	25.00	12.00	12.00	74.00	300.00	-----
24	22-23	Q, AV. AEROPORTO	25.00	25.00	12.00	12.00	74.00	300.00	-----
									7.200,00


 Claudio Lucio Ramos
 TAC - 1335

Quadra n° 76

N° do Lote	Confrontações		Lateral Direito	Lateral Esquerdo	Frente do Lote	Fundos do Lote	Perímetro Mts. Linear	Área em M2	Total em M2
	C/ Lotes	Rua							
01	2,3,4,5	C	25.00	31.18	16.40	35.03	107,61	642,62	-----
02	01-03	C, F	23.71	25.00	12.00	11.03	71.74	299,37	-----
03	02-01-04	P	25.00	25.00	12.00	12.00	74.00	300,00	-----
04	03-01-06	P	25.00	25.00	12.00	12.00	74.00	300,00	-----
05	01-06-07	C	25.00	25.00	12.00	12.00	74.00	300,00	-----
06	04-05-08	P	25.00	25.00	12.00	12.00	74.00	300,00	-----
07	05-08-09	C	25.00	25.00	12.00	12.00	74.00	300,00	-----
08	06-07-10	P	25.00	25.00	12.00	12.00	74.00	300,00	-----
09	07-10-11	C	25.00	25.00	12.00	12.00	74.00	300,00	-----
10	08-09-12	P	25.00	25.00	12.00	12.00	74.00	300,00	-----
11	09-12-13	C	25.00	25.00	12.00	12.00	74.00	300,00	-----
12	10-11-14	P	25.00	25.00	12.00	12.00	74.00	300,00	-----
13	11-14-15	C	25.00	25.00	12.00	12.00	74.00	300,00	-----
14	12-13-16	P	25.00	25.00	12.00	12.00	74.00	300,00	-----
15	13-16-17	C	25.00	25.00	12.00	12.00	74.00	300,00	-----
16	14-15-18	P	25.00	25.00	12.00	12.00	74.00	300,00	-----
17	15-18-19	C	25.00	25.00	12.00	12.00	74.00	300,00	-----
18	16-17-20	P	25.00	25.00	12.00	12.00	74.00	300,00	-----
19	17-20-21	C	25.00	25.00	12.00	12.00	74.00	300,00	-----
20	18-19-22	P	25.00	25.00	12.00	12.00	74.00	300,00	-----
21	19-22	C, AV. AEROPORTO	25.00	25.00	12.00	12.00	74.00	300,00	-----
22	21-22	P, AV. AEROPORTO	25.00	25.00	12.00	12.00	74.00	300,00	-----

[Handwritten Signature]
 Eng.º Luiz Ramos
 CREA - RJ - 253 10


6.241,00



Quadra n° 77

N° do Lote	Confrontações		Lateral Direito	Lateral Esquerdo	Frente do Lote	Fundos do Lote	Perímetro Mts. Linear	Área em M2	Total em M2
	C / Lotes	Rua							
01	02-03	U , AV. AEROPORTO	25.00	25.00	12.00	12.00	74.00	300,00	-----
02	01-03	V , AV. AEROPORTO	25.00	23.44	10.09	12.00	70.53	298.51	-----
03	01-02-04	U , Est. aeroporto	38.67	48.44	12.00	15.47	114.58	522,66	-----
04	03-05	U , Est. aeroporto	28.91	38.67	12.00	15.47	95.05	405,49	-----
05	04	U , Est. aeroporto	45.79	28.91	35.51	=====	110.21	513,21	-----
									2.339,87

Amo
 Midio Licio Farias
 21/08/2007 - 352 FF



Quadra n° 70

N° do Lote	Confrontações		Lateral Direito	Lateral Esquerdo	Frente do Lote	Fundos do Lote	Perímetro Mts. Linear	Área em M2	Total em M2
	C/ Lotes	Rua							
01	02-03	T, AV. AEROPORTO	25.00	25.00	12.00	12.00	74.00	300,00	-----
02	01-04	U, AV. AEROPORTO	25.00	25.00	12.00	12.00	74.00	300,00	-----
03	01-04-05	T	25.00	25.00	12.00	12.00	74.00	300,00	-----
04	02-03-06	U	25.00	25.00	12.00	12.00	74.00	300,00	-----
05	03-06-07	T	25.00	25.00	12.00	12.00	74.00	300,00	-----
06	04-05-08	U	25.00	25.00	12.00	12.00	74.00	300,00	-----
07	05-08-09	T	25.00	25.00	12.00	12.00	74.00	300,00	-----
08	06-07-10	U	25.00	25.00	12.00	12.00	74.00	300,00	-----
09	07-10-11	T	25.00	25.00	12.00	12.00	74.00	300,00	-----
10	08-09-12	U	25.00	25.00	12.00	12.00	74.00	300,00	-----
11	09-12-13	T	25.00	25.00	12.00	12.00	74.00	300,00	-----
12	10-11-14	U	25.00	25.00	12.00	12.00	74.00	300,00	-----
13	11-14-15	T	25.00	25.00	12.00	12.00	74.00	300,00	-----
14	12-13-16	U	25.00	25.00	12.00	12.00	74.00	300,00	-----
15	13-16-17	T	25.00	25.00	12.00	12.00	74.00	300,00	-----
16	14,15,17,18	Est. aeroporto.	25.00	39.44	=====	30.50	94.94	378,76	=====
17	15-16-18	T	25.00	25.00	12.00	12.00	74.00	300,00	-----
18	16-17	T, Est. aeroporto	39.60	25.00	37.21	6.50	108.31	546,50	-----

[Handwritten Signature]
 Claudio Lucio Ramco
 Eng. Agrônomo - 353 TD

Do Levantamento Topográfico LOTEAMENTO BAIRRO AEROPORTO


Perímetro URBANO de NOVA VENEZIA Estado ESPÍRITO SANTO



Quadra nº 79


Adquirido por:

Nº do Lote	Confrontações		Lateral Direito	Lateral Esquerdo	Frente do Lote	Fundos do Lote	Perímetro Mts. Linear	Área em M2	Total em M2
	C / Lotes	Rua							
01	02 - 03	AV. AEROPORTO , S	25.00	25.00	12.00	12.00	74.00	300.00	-----
02	01 - 04	AV. AEROPORTO , T	25.00	25.00	12.00	12.00	74.00	300.00	-----
03	01-04-05	S	25.00	25.00	12.00	12.00	74.00	300.00	-----
04	02-03-06	T	25.00	25.00	12.00	12.00	74.00	300.00	-----
05	03-06-07	S	25.00	25.00	12.00	12.00	74.00	300.00	-----
06	04-05-08	T	25.00	25.00	12.00	12.00	74.00	300.00	-----
07	05-08-09	S	25.00	25.00	12.00	12.00	74.00	300.00	-----
08	06-07-10	T	25.00	25.00	12.00	12.00	74.00	300.00	-----
09	07-10-11	S	25.00	25.00	12.00	12.00	74.00	300.00	-----
10	08-09-12	T	25.00	25.00	12.00	12.00	74.00	300.00	-----
11	09-12-13	S	25.00	25.00	12.00	12.00	74.00	300.00	-----
12	10-11-14	T	25.00	25.00	12.00	12.00	74.00	300.00	-----
13	11-14-15	S	25.00	25.00	12.00	12.00	74.00	300.00	-----
14	12-13-16	T	25.00	25.00	12.00	12.00	74.00	300.00	-----
15	13-16-17	S	25.00	25.00	12.00	12.00	74.00	300.00	-----
16	14-15-18	T	25.00	25.00	12.00	12.00	74.00	300.00	-----
17	15-18-19	S	25.00	25.00	12.00	12.00	74.00	300.00	-----
18	16-17-20	T	25.00	25.00	12.00	12.00	74.00	300.00	-----
19	17-20-21	S	25.00	25.00	12.00	12.00	74.00	300.00	-----
20	18-19-22	T	25.00	25.00	12.00	12.00	74.00	300.00	-----
21	19-22-23	S	25.00	25.00	12.00	12.00	74.00	300.00	-----
22	20-21-24	T	25.00	25.00	12.00	12.00	74.00	300.00	-----
23	21-24	S , D	25.00	25.00	12.00	12.00	74.00	300.00	-----
24	22-23	T , D	25.00	25.00	12.00	12.00	74.00	300.00	-----
									7.200,00


 Claudio Lucio Ramos
 C.A. Amador - 082 TC

Do Levantamento Topográfico LOTEAMENTO BAIRRO AEROPORTO

Perímetro URBANO de NOVA VENEZIA Estado ESPIRITO SANTO




Quadra nº 80 Adquirido por:

Nº do Lote	Confrontações		Lateral Direito	Lateral Esquerdo	Frente do Lote	Fundos do Lote	Perímetro Mts. Linear	Área em M2	Total em M2
	C / Lotes	Rua							
01	02 - 03	AV. AEROPORTO , R	25.00	25.00	12.00	12.00	74.00	300.00	-----
02	01 -04	AV. AEROPORTO , S	25.00	25.00	12.00	12.00	74.00	300.00	-----
03	01-04-05	R	25.00	25.00	12.00	12.00	74.00	300.00	-----
04	02-03-06	S	25.00	25.00	12.00	12.00	74.00	300.00	-----
05	03-06-07	R	25.00	25.00	12.00	12.00	74.00	300.00	-----
06	04-05-08	S	25.00	25.00	12.00	12.00	74.00	300.00	-----
07	05-08-09	R	25.00	25.00	12.00	12.00	74.00	300.00	-----
08	06-07-10	S	25.00	25.00	12.00	12.00	74.00	300.00	-----
09	07-10-11	R	25.00	25.00	12.00	12.00	74.00	300.00	-----
10	08-09-12	S	25.00	25.00	12.00	12.00	74.00	300.00	-----
11	09-12-13	R	25.00	25.00	12.00	12.00	74.00	300.00	-----
12	10-11-14	S	25.00	25.00	12.00	12.00	74.00	300.00	-----
13	11-14-15	R	25.00	25.00	12.00	12.00	74.00	300.00	-----
14	12-13-16	S	25.00	25.00	12.00	12.00	74.00	300.00	-----
15	13-16-17	R	25.00	25.00	12.00	12.00	74.00	300.00	-----
16	14-15-18	S	25.00	25.00	12.00	12.00	74.00	300.00	-----
17	15-18-19	R	25.00	25.00	12.00	12.00	74.00	300.00	-----
18	16-17-20	S	25.00	25.00	12.00	12.00	74.00	300.00	-----
19	17-20-21	R	25.00	25.00	12.00	12.00	74.00	300.00	-----
20	18-19-22	S	25.00	25.00	12.00	12.00	74.00	300.00	-----
21	19-22-23	R	25.00	25.00	12.00	12.00	74.00	300.00	-----
22	20-21-24	S	25.00	25.00	12.00	12.00	74.00	300.00	-----
23	21-24	R , D	25.00	25.00	12.00	12.00	74.00	300.00	-----
24	22-23	S , D	25.00	25.00	12.00	12.00	74.00	300.00	-----
									7.200,00

Clair Lucio Ramos
Téc. 053 TE

Do Levantamento Topográfico LOTEAMENTO BAIRRO AEROPORTO

Perímetro URBANO de NOVA VENEZIA Estado ESPIRITO SANTO



Quadra nº 81

Adquirido por:

Nº do Lote	Confrontações		Lateral Direito	Lateral Esquerdo	Frente do Lote	Fundos do Lote	Perímetro Mts. Linear	Área em M2	Total em M2
	C/ Lotes	Rua							
01	02 - 03	AV. AEROPORTO , Q	25.00	25.00	12.00	12.00	74.00	300.00	-----
02	01 -04	AV. AEROPORTO , R	25.00	25.00	12.00	12.00	74.00	300.00	-----
03	01-04-05	Q	25.00	25.00	12.00	12.00	74.00	300.00	-----
04	02-03-06	R	25.00	25.00	12.00	12.00	74.00	300.00	-----
05	03-06-07	Q	25.00	25.00	12.00	12.00	74.00	300.00	-----
06	04-05-08	R	25.00	25.00	12.00	12.00	74.00	300.00	-----
07	05-08-09	Q	25.00	25.00	12.00	12.00	74.00	300.00	-----
08	06-07-10	R	25.00	25.00	12.00	12.00	74.00	300.00	-----
09	07-10-11	Q	25.00	25.00	12.00	12.00	74.00	300.00	-----
10	08-09-12	R	25.00	25.00	12.00	12.00	74.00	300.00	-----
11	09-12-13	Q	25.00	25.00	12.00	12.00	74.00	300.00	-----
12	10-11-14	R	25.00	25.00	12.00	12.00	74.00	300.00	-----
13	11-14-15	Q	25.00	25.00	12.00	12.00	74.00	300.00	-----
14	12-13-16	R	25.00	25.00	12.00	12.00	74.00	300.00	-----
15	13-16-17	Q	25.00	25.00	12.00	12.00	74.00	300.00	-----
16	14-15-18	R	25.00	25.00	12.00	12.00	74.00	300.00	-----
17	15-18-19	Q	25.00	25.00	12.00	12.00	74.00	300.00	-----
18	16-17-20	R	25.00	25.00	12.00	12.00	74.00	300.00	-----
19	17-20-21	Q	25.00	25.00	12.00	12.00	74.00	300.00	-----
20	18-19-22	R	25.00	25.00	12.00	12.00	74.00	300.00	-----
21	19-22-23	Q	25.00	25.00	12.00	12.00	74.00	300.00	-----
22	20-21-24	R	25.00	25.00	12.00	12.00	74.00	300.00	-----
23	21-24	Q , D	25.00	25.00	12.00	12.00	74.00	300.00	-----
24	22-23	R , D	25.00	25.00	12.00	12.00	74.00	300.00	-----
									7.200,00

[Handwritten Signature]
 Eng. Agrônomo JOSÉ CARLOS
 Reg. Agrônomo 101-155/17

Do Levantamento Topográfico LOTEAMENTO BAIRRO AEROPORTOPerímetro URBANO de NOVA VENEZIA Estado ESPIRITO SANTOQuadra n° 82


Adquirido por: _____

N° do Lote	Confrontações		Lateral Direito	Lateral Esquerdo	Frente do Lote	Fundos do Lote	Perímetro Mts. Linear	Área em M2	Total em M2
	C / Lotes	Rua							
01	02 - 03	AV. AEROPORTO , P	25.00	25.00	12.00	12.00	74.00	300.00	-----
02	01 - 04	AV. AEROPORTO , Q	25.00	25.00	12.00	12.00	74.00	300.00	-----
03	01-04-05	P	25.00	25.00	12.00	12.00	74.00	300.00	-----
04	02-03-06	Q	25.00	25.00	12.00	12.00	74.00	300.00	-----
05	03-06-07	P	25.00	25.00	12.00	12.00	74.00	300.00	-----
06	04-05-08	Q	25.00	25.00	12.00	12.00	74.00	300.00	-----
07	05-08-09	P	25.00	25.00	12.00	12.00	74.00	300.00	-----
08	06-07-10	Q	25.00	25.00	12.00	12.00	74.00	300.00	-----
09	07-10-11	P	25.00	25.00	12.00	12.00	74.00	300.00	-----
10	08-09-12	Q	25.00	25.00	12.00	12.00	74.00	300.00	-----
11	09-12-13	P	25.00	25.00	12.00	12.00	74.00	300.00	-----
12	10-11-14	Q	25.00	25.00	12.00	12.00	74.00	300.00	-----
13	11-14-15	P	25.00	25.00	12.00	12.00	74.00	300.00	-----
14	12-13-16	Q	25.00	25.00	12.00	12.00	74.00	300.00	-----
15	13-16-17	P	25.00	25.00	12.00	12.00	74.00	300.00	-----
16	14-15-18	Q	25.00	25.00	12.00	12.00	74.00	300.00	-----
17	15-18-19	P	25.00	25.00	12.00	12.00	74.00	300.00	-----
18	16-17-20	Q	25.00	25.00	12.00	12.00	74.00	300.00	-----
19	17-20-21	P	25.00	25.00	12.00	12.00	74.00	300.00	-----
20	18-19-22	Q	25.00	25.00	12.00	12.00	74.00	300.00	-----
21	19-22-23	P	25.00	25.00	12.00	12.00	74.00	300.00	-----
22	20-21-24	Q	25.00	25.00	12.00	12.00	74.00	300.00	-----
23	21-24	P , D	25.00	25.00	12.00	12.00	74.00	300.00	-----
24	22-23	Q , D	25.00	25.00	12.00	12.00	74.00	300.00	-----
									7.200,00

Claudio L. S. Ramos
Eng. Arquiteto

Do Levantamento Topográfico LOTEAMENTO BAIRRO AEROPORTO

Perímetro URBANO de NOVA VENEZIA Estado ESPIRITO SANTO



Quadra nº 83

Adquirido por:

Nº do Lote	Confrontações		Lateral Direito	Lateral Esquerdo	Frente do Lote	Fundos do Lote	Perímetro Mts. Linear	Área em M2	Total em M2
	C/ Lotes	Rua							
01	02 - 03	AV. AEROPORTO , O	25.00	25.00	12.00	12.00	74.00	300.00	-----
02	01 -04	AV. AEROPORTO , P	25.00	25.00	12.00	12.00	74.00	300.00	-----
03	01-04-05	O	25.00	25.00	12.00	12.00	74.00	300.00	-----
04	02-03-06	P	25.00	25.00	12.00	12.00	74.00	300.00	-----
05	03-06-07	O	25.00	25.00	12.00	12.00	74.00	300.00	-----
06	04-05-08	P	25.00	25.00	12.00	12.00	74.00	300.00	-----
07	05-08-09	O	25.00	25.00	12.00	12.00	74.00	300.00	-----
08	06-07-10	P	25.00	25.00	12.00	12.00	74.00	300.00	-----
09	07-10-11	O	25.00	25.00	12.00	12.00	74.00	300.00	-----
10	08-09-12	P	25.00	25.00	12.00	12.00	74.00	300.00	-----
11	09-12-13	O	25.00	25.00	12.00	12.00	74.00	300.00	-----
12	10-11-14	P	25.00	25.00	12.00	12.00	74.00	300.00	-----
13	11-14-15	O	25.00	25.00	12.00	12.00	74.00	300.00	-----
14	12-13-16	P	25.00	25.00	12.00	12.00	74.00	300.00	-----
15	13-16-17	O	25.00	25.00	12.00	12.00	74.00	300.00	-----
16	14-15-18	P	25.00	25.00	12.00	12.00	74.00	300.00	-----
17	15-18-19	O	25.00	25.00	12.00	12.00	74.00	300.00	-----
18	16-17-20	P	25.00	25.00	12.00	12.00	74.00	300.00	-----
19	17-20-21	O	25.00	25.00	12.00	12.00	74.00	300.00	-----
20	18-19-22	P	25.00	25.00	12.00	12.00	74.00	300.00	-----
21	19-22-23	O	25.00	25.00	12.00	12.00	74.00	300.00	-----
22	20-21-24	P	25.00	25.00	12.00	12.00	74.00	300.00	-----
23	21-24	C , D	25.00	25.00	12.00	12.00	74.00	300.00	-----
24	22-23	P , D	25.00	25.00	12.00	12.00	74.00	300.00	-----
									7.200,00

[Handwritten Signature]
 Eng.º ...
 Rua ... nº ...
 CEP ...

Quadra n° 84

N° do Lote	Confrontações		Lateral Direito	Lateral Esquerdo	Frente do Lote	Fundos do Lote	Perímetro Mts. Linear	Área em M2	Total em M2
	C / Lotes	Rua							
01	=====	D,S,Est.aeroporto Area para fins Públicos P.M;N.V	47.92	42.41	22.31	=====	112.64	473,08	-----

Chms
 Registro nº 993 TB


473,08

Quadra n° 85

[Handwritten signature]

N° do Lote	Confrontações		Lateral Direito	Lateral Esquerdo	Frente do Lote	Fundos do Lote	Perímetro Mts. Linear	Área em M2	Total em M2
	C/ Lotes	Rua							
		Área para fins PÚBLICOS P.M.N.V							2.034,90

[Handwritten signature]
FUNDO PÚBLICO DE TERRAS
Município de São Paulo



Quadra n° 86

N° do Lote	Confrontações		Lateral Direito	Lateral Esquerdo	Frente do Lote	Fundos do Lote	Perímetro Mts. Linear	Área em M2	Total em M2
	C / Lotes	Rua							
01	02-03	Q, D	25.00	25.00	12.00	12.00	74.00	300,00	-----
02	02-04	R, D	25.00	25.00	12.00	12.00	74.00	300,00	-----
03	01-04-05	Q	25.00	25.00	12.00	12.00	74.00	300,00	-----
04	02-03-08	R	25.00	25.00	12.00	12.00	74.00	300,00	-----
05	03-06-07	Q	25.00	25.00	12.00	12.00	74.00	300,00	-----
06	04-05-08	R	25.00	25.00	12.00	12.00	74.00	300,00	-----
07	05-08-09	Q	25.00	25.00	12.00	12.00	74.00	300,00	-----
08	06-07-10	R	25.00	25.00	12.00	12.00	74.00	300,00	-----
09	07-10-11	Q	25.00	25.00	12.00	12.00	74.00	300,00	-----
10	08-09-11	R, Est. aeroporto	11.09	24.22	28.24	25.00	88.55	441,40	-----
11	09-10	Q, Est. aeroporto	12.22	25.36	28.24	25.00	90.82	469,75	-----

Lucio Ramos
Cláudio Lucio Ramos
Agência - 553 TD


2.022,75

Quadra n° 37

N° do Lote	Confrontações		Lateral Direito	Lateral Esquerdo	Frente do Lote	Fundos do Lote	Perímetro Mts. Linear	Área em M2	Total em M2
	C/ Lotes	Rua							
01	02-03	P, D	25.00	25.00	12.00	12.00	74.00	300,00	-----
02	01-04	Q, D	25.00	25.00	12.00	12.00	74.00	300,00	-----
03	01-04-05	P	25.00	25.00	12.00	12.00	74.00	300,00	-----
04	02-03-06	Q	25.00	25.00	12.00	12.00	74.00	300,00	-----
05	03-06-07	P	25.00	25.00	12.00	12.00	74.00	300,00	-----
06	04-05-08	Q	25.00	25.00	12.00	12.00	74.00	300,00	-----
07	05-08-09	P	25.00	25.00	12.00	12.00	74.00	300,00	-----
08	06-07-10	Q	25.00	25.00	12.00	12.00	74.00	300,00	-----
09	07-10-11	P	25.00	25.00	12.00	12.00	74.00	300,00	-----
10	08-09-12	Q	25.00	25.00	12.00	12.00	74.00	300,00	-----
11	09-12-13	P	25.00	25.00	12.00	12.00	74.00	300,00	-----
12	10-11-14	Q	25.00	25.00	12.00	12.00	74.00	300,00	-----
13	11-14-15	P	25.00	25.00	12.00	12.00	74.00	300,00	-----
14	12-13-16	Q	25.00	25.00	12.00	12.00	74.00	300,00	-----
15	13-16-17	P	25.00	25.00	12.00	12.00	74.00	300,00	-----
16	14-15-17	Q, Est. aeroporto	6.61	19.94	28.32	25.00	79.87	331,91	-----
17	15-16	P, Est. aeroporto	7.94	21.08	28.24	25.00	82.26	362,75	-----

Alonso
 10/10/2015
 10/10/2015 - 10/10/2015

5.104,65



Quadra n° 88

N° do Lote	Confrontações		Lateral Direito	Lateral Esquerdo	Frente do Lote	Fundos do Lote	Perímetro Mts. Linear	Área em M2	Total em M2
	C/ Lotes	Rua							
01	02-03	O, D	25.00	25.00	12.00	12.00	74.00	300,00	-----
02	01-04	F, D	25.00	25.00	12.00	12.00	74.00	300,00	-----
03	01-04-05	O	25.00	25.00	12.00	12.00	74.00	300,00	-----
04	03-03-06	F	25.00	25.00	12.00	12.00	74.00	300,00	-----
05	03-05-07	O	25.00	25.00	12.00	12.00	74.00	300,00	-----
06	04-05-08	F	25.00	25.00	12.00	12.00	74.00	300,00	-----
07	05-08-09	O	25.00	25.00	12.00	12.00	74.00	300,00	-----
08	06-07-10	F	25.00	25.00	12.00	12.00	74.00	300,00	-----
09	07-10-11	O	25.00	25.00	12.00	12.00	74.00	300,00	-----
10	08-09-12	F	25.00	25.00	12.00	12.00	74.00	300,00	-----
11	09-12-13	O	25.00	25.00	12.00	12.00	74.00	300,00	-----
12	10-11-14	F	25.00	25.00	12.00	12.00	74.00	300,00	-----
13	11-14-15	O	25.00	25.00	12.00	12.00	74.00	300,00	-----
14	12-13-16	F	25.00	25.00	12.00	12.00	74.00	300,00	-----
15	13-16-17	O	25.00	25.00	12.00	12.00	74.00	300,00	-----
16	14-15-18	F	25.00	25.00	12.00	12.00	74.00	300,00	-----
17	15-18-19	O	25.00	25.00	12.00	12.00	74.00	300,00	-----
18	16-17-20	F	25.00	25.00	12.00	12.00	74.00	300,00	-----
19	17-20-21	O	25.00	25.00	12.00	12.00	74.00	300,00	-----
20	18-19-21	F, Est. aeroporto	25.00	21.20-6.23	14.14	24.00	90.57	507,46	-----
21	19-20	O, F	25.00	25.00	12.00	12.00	74.00	300,00	-----

Claudio
Claudio ...
Ter. Aracaju, 12/10/2013

1.507,46

Quadra n°

N° do Lote	Confrontações		Lateral Direito	Lateral Esquerdo	Frente do Lote	Fundos do Lote	Perímetro Mts. Linear	Área em M2	Total em M2
	C/ Lotes	Rua							
Preservação Ambiental		24.000,00 M2							
Area de Lotes		458.190,47 M2	(64,96%)						
Area fins Públicos P.M.N.V		81.768,14 M2	(11.59%)						
Area de Ruas		165.363,40 M2	(23.45%)						
Area TOTAL		729.322,01 M2							
Nº de Quadras		88							
Nº de Lotes		1.425							
Area Loteada		705.322,01 M2							

Claudio Licio Ramos
 Claudio Licio Ramos
 Eng.º Civil - CREA 253/D