



***Câmara Municipal de Nova Venécia***  
***Estado do Espírito Santo***


**AUTÓGRAFO DO PROJETO DE LEI Nº 7/2024**

**INSTITUI O PERÍMETRO URBANO  
DO MUNICÍPIO DE NOVA VENÉCIA,  
ESTADO DO ESPÍRITO SANTO.**

**A MESA DA CÂMARA MUNICIPAL DE NOVA VENÉCIA**, Estado do Espírito Santo, no uso das suas atribuições previstas no art. 206 combinado com o inciso XIII, art. 33, do Regimento Interno, faz saber que o Plenário aprovou, por maioria, na Sessão Ordinária do dia 26 de março de 2024, dispensado da fase de redação final, o seguinte projeto de lei:

**Art. 1º** Compõem o perímetro urbano do Município de Nova Venécia-ES:

- I** - a sede do Município;
- II** - a sede do Distrito de Guararema;
- III** - a sede do Distrito de Santo Antônio do XV;
- IV** - a área urbana do Patrimônio do Bis;
- V** - a área urbana de Cedrolândia;
- VI** - a área urbana de Boa Vista;
- VII** - a área urbana de Água Limpa;
- VIII** - a área urbana de Poção;
- IX** - a área urbana de Cristalino;
- X** - a área urbana de São Gonçalo;
- XI** - a área urbana de São Luís Reis.





## ***Câmara Municipal de Nova Venécia*** ***Estado do Espírito Santo***

**Art. 2º** O memorial descritivo dos perímetros urbanos instituídos por esta lei e pelo novo plano diretor do Município de Nova Venécia-ES constam nos seguintes anexos que fazem parte integrante desta lei:

**I - Anexo I - Mapa e Memorial Descritivo do Perímetro Urbano da Sede do Município de Nova Venécia-ES;**

**II - Anexo II - Mapa e Quadro de Coordenadas do Perímetro Urbano da Sede do Distrito de Guararema;**

**III - Anexo III - Mapa e Quadro de Coordenadas do Perímetro Urbano da Sede do Distrito de Santo Antônio do XV;**

**IV - Anexo IV - Mapa e Quadro de Coordenadas do Perímetro Urbano do Patrimônio do Bis;**

**V - Anexo V - Mapa e Quadro de Coordenadas do Perímetro Urbano de Cedrolândia;**

**VI - Anexo VI - Mapa e Quadro de Coordenadas do Perímetro Urbano de Boa Vista;**

**VII - Anexo VII: Mapa e Quadro de Coordenadas do Perímetro Urbano de Água Limpa;**

**VIII - Anexo VIII - Mapa e Quadro de Coordenadas do Perímetro Urbano de Poção;**

**IX - Anexo IX - Mapa e Quadro de Coordenadas do Perímetro Urbano de Cristalino;**


**X - Anexo X - Mapa e Quadro de coordenadas do perímetro urbano de São Gonçalo;**

**XI - Anexo XI - Mapa e Quadro de Coordenadas do Perímetro Urbano de São Luís Reis.**

**Art. 3º** Esta lei entra em vigor na data de sua publicação.

**Art. 4º** Revogam-se as disposições em contrário, em especial a Lei nº 37/1955, Lei nº 259/1960, Lei nº 262/1960, Lei nº 692/1971, Lei Complementar nº 8/2008 e Lei Complementar nº 10/2012.


Câmara Municipal de Nova Venécia, Estado do Espírito Santo, em 2 de abril de 2024; 70º de Emancipação Política; 17ª Legislatura.


  
**JUAREZ OLIOSI**  
Presidente  
Vereador pelo PSB


Publicado no site da Câmara Municipal  
Em: 02/04/2024



***Câmara Municipal de Nova Venécia***  
***Estado do Espírito Santo***

  
**VANDERLEI BASTOS GONÇALVES**  
Vice-presidente em exercício  
Vereador pelo Solidariedade

  
**ANDERSON MERLIN SALVADOR**  
Primeiro Secretário em exercício  
Vereador pelo PSDB

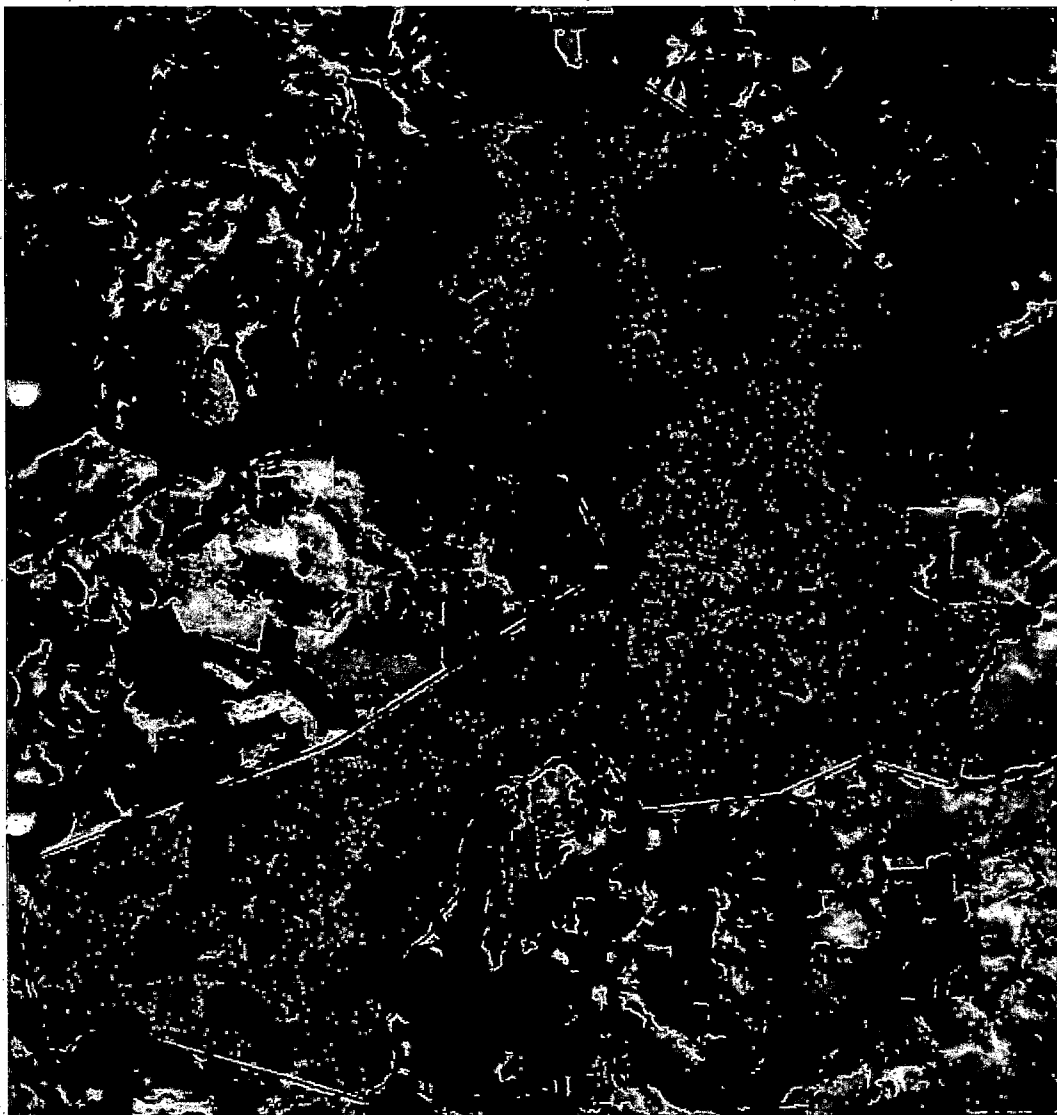
  
**JOSÉ PEREIRA SENA**  
Segundo Secretário em exercício  
Vereador pelo PODE

Publicado no site da Câmara Municipal  
Em: 03/04/2024  




**Câmara Municipal de Nova Venécia**  
**Estado do Espírito Santo**

**ANEXO I: MAPA E QUADRO DE COORDENADAS DO PERÍMETRO URBANO DA SEDE DO MUNICÍPIO DE NOVA VENÉCIA-ES**



Publicado no Ato da Câmara Municipal  
Em: 01/11/2024

Projeção Universal / Transversa de Mercator – UTM  
Datum Horizontal: SAD 69/ Minas Gerais  
Datum Vertical: Marégrafo de Imbituba/ Santa Catarina  
Origem da quilometragem: Equador e Meridiano de 39° W Greenwich



ESCALA GRÁFICA

DATA: MARÇO/2024

MAPA: 01/11



**PERÍMETRO URBANO DA SEDE DO MUNICÍPIO DE NOVA VENÉCIA-ES**

**PLANO DIRETOR MUNICIPAL DE NOVA VENÉCIA-ES**



**Câmara Municipal de Nova Venécia**  
**Estado do Espírito Santo**

**MEMORIAL DESCRITIVO DO PERÍMETRO URBANO DA SEDE DO  
MUNICÍPIO DE NOVA VENÉCIA-ES**

Vértice	Coord. Norte	Coord. Este	Latitude	Longitude
0=PP	7933288,466	354227,851	18°41'11,664" S	40°22'56,406" W
1	7933829,937	353658,983	18°40'53,908" S	40°23'15,678" W
2	7934849,658	352492,571	18°40'20,444" S	40°23'55,215" W
3	7935495,748	351486,141	18°39'59,172" S	40°24'29,389" W
4	7934950,018	350057,601	18°40'16,555" S	40°25'18,288" W
5	7934649,274	349270,352	18°40'26,133" S	40°25'45,237" W
6	7933861,076	349165,880	18°40'51,744" S	40°25'49,017" W
7	7933065,540	348663,374	18°41'17,489" S	40°26'06,385" W
8	7932042,461	348871,582	18°41'50,820" S	40°25'59,559" W
9	7931986,353	349643,913	18°41'52,846" S	40°25'33,213" W
10	7931728,016	351077,551	18°42'01,619" S	40°24'44,348" W
11	7930792,808	351502,191	18°42'32,148" S	40°24'30,106" W
12	7929173,873	348950,081	18°43'24,146" S	40°25'57,665" W
13	7928125,458	346337,798	18°43'57,558" S	40°27'27,134" W
14	7927313,238	346155,694	18°44'23,928" S	40°27'33,578" W
15	7926308,403	346411,334	18°44'56,679" S	40°27'25,130" W
16	7926273,513	346574,417	18°44'57,858" S	40°27'19,572" W
17	7926325,701	346585,831	18°44'56,163" S	40°27'19,168" W
18	7926438,498	346715,570	18°44'52,529" S	40°27'14,707" W
19	7926622,389	347160,972	18°44'46,666" S	40°26'59,449" W
20	7926444,022	347335,571	18°44'52,513" S	40°26'53,537" W

Publicado no Ato da Câmara Municipal  
Em: 2024/04/02



***Câmara Municipal de Nova Venécia***  
***Estado do Espírito Santo***

<b>Vértice</b>	<b>Coord. Norte</b>	<b>Coord. Este</b>	<b>Latitude</b>	<b>Longitude</b>
21	7926384,032	347413,086	18-44'54,485" S	40°26'50,907" W
22	7925824,675	349257,065	18°45'13,163" S	40°25'48,102" W
23	7925862,751	349266,953	18°45'11,927" S	40°25'47,754" W
24	7925904,895	349291,150	18°45'10,563" S	40°25'46,916" W
25	7925936,114	349370,430	18°45'09,568" S	40°25'44,201" W
26	7925972,679	349423,554	18°45'08,393" S	40°25'42,377" W
27	7926076,633	349510,369	18°45'05,034" S	40°25'39,385" W
28	7926255,180	349540,580	18°44'59,234" S	40°25'38,304" W
29	7926399,846	349484,674	18°44'54,514" S	40°25'40,173" W
30	7926504,763	349436,928	18°44'51,089" S	40°25'41,775" W
31	7926555,102	349433,296	18°44'49,451" S	40°25'41,885" W
32	7926579,332	349450,993	18°44'48,667° S	40°25'41,274" W
33	7926616,635	349493,229	18°44'47,465" S	40°25'39,822" W
34	7926656,884	349526,133	18°44'46,165° S	40°25'38,688" W
35	7926777,141	349578,191	18°44'42,267" S	40°25'36,877" W
36	7926851,478	349624,415	18°44'39,861" S	40°25'35,279" W
37	7926971,906	349683,865	18°44'35,959" S	40°25'33,216" W
38	7927038,660	349694,669	18°44'33,791" S	40°25'32,829" W
39	7927079,596	349677,874	18°44'32,455" S	40°25'33,391" W
40	7927134,009	349656,934	18°44'30,679" S	40°25'34,092" W
41	7927175,393	349649,171	18°44'29,331" S	40°25'34,345" W
42	7927220,101	349658,789	18°44'27,880" S	40°25'34,005" W

Publicado no site da Câmara Municipal  
Em: 03/09/2024



***Câmara Municipal de Nova Venécia***  
***Estado do Espírito Santo***

<b>Vértice</b>	<b>Coord. Norte</b>	<b>Coord. Este</b>	<b>Latitude</b>	<b>Longitude</b>
43	7927255,628	349684,688	18°44'26,731" S	40°25'33,111" W
44	7927307,712	349764,055	18°44'25,057" S	40°25'30,387" W
45	7927382,301	349846,499	18°44'22,653" S	40°25'27,552" W
46	7927417,937	349862,626	18°44'21,498" S	40°25'26,991" W
47	7927540,430	349918,062	18°44'17,528" S	40°25'25,065" W
48	7927631,777	350007,879	18°44'14,580" S	40°25'21,974" W
49	7927759,676	350103,385	18°44'10,445" S	40°25'18,679" W
50	7927838,027	350129,029	18°44'07,903" S	40°25'17,782" W
51	7927969,699	350113,929	18°44'03,616" S	40°25'18,262" W
52	7928116,156	350128,387	18°43'58,856" S	40°25'17,728" W
53	7928188,941	350139,916	18°43'56,492" S	40°25'17,315" W
54	7928292,681	350166,315	18°43'53,124" S	40°25'16,385" W
55	7928381,808	350209,208	18°43'50,236" S	40°25'14,897" W
56	7928477,852	350277,722	18°43'47,130" S	40°25'12,532" W
57	7928583,678	350288,400	18°43'43,691" S	40°25'12,138" W
58	7928629,922	350301,747	18°43'42,190" S	40°25'11,670" W
59	7928683,667	350344,661	18°43'40,453" S	40°25'10,190" W
60	7928777,932	350464,782	18°43'37,418" S	40°25'06,064" W
61	7928819,729	350553,761	18°43'36,081" S	40°25'03,015" W
62	7928826,055	350697,345	18°43'35,913" S	40°24'58,112" W
63	7928844,730	350777,426	18°43'35,326" S	40°24'55,373" W
64	7928894,531	350848,609	18°43'33,724" S	40°24'52,929" W

Publicado no Diário da Câmara Municipal  
Em: 23/04/2024



**Câmara Municipal de Nova Venécia**  
**Estado do Espírito Santo**

Vértice	Coord. Norte	Coord. Este	Latitude	Longitude
65	7929010,142	350957,495	18°43'29,992" S	40°24'49,181" W
66	7929049,041	351129,767	18°43'28,771" S	40°24'43,289" W
67	7929192,781	351349,017	18°43'24,152" S	40°24'35,766" W
68	7928510,000	351750,000	18°43'46,464" S	40°24'22,261" W
69	7928660,000	353000,000	18°43'41,904" S	40°23'39,547" W
70	7929010,000	353740,000	18°43'30,707" S	40°23'14,191" W
71	7928740,000	354540,000	18°43'39,691" S	40°22'46,951" W
72	7928840,000	354620,000	18°43'36,458" S	40°22'44,193" W
73	7929052,240	354606,866	18°43'29,552" S	40°22'44,586" W
74	7929276,861	354525,252	18°43'22,225" S	40°22'47,313" W
75	7929516,116	354395,418	18°43'14,410" S	40°22'51,682" W
76	7929709,702	354651,539	18°43'08,177" S	40°22'42,887" W
77	7929770,628	354720,685	18°43'06,213" S	40°22'40,511" W
78	7930000,500	354880,725	18°42'58,776" S	40°22'34,987" W
79	7930150,629	354924,082	18°42'53,904" S	40°22'33,467" W
80	7930237,212	355061,358	18°42'51,122" S	40°22'28,759" W
81	7930404,831	354862,809	18°42'45,620" S	40°22'35,492" W
82	7930379,799	354553,827	18°42'46,357" S	40°22'46,046" W
83	7930493,842	354262,252	18°42'42,574" S	40°22'55,969" W
84	7930552,996	354172,746	18°42'40,627" S	40°22'59,009" W
85	7930695,791	354117,262	18°42'35,968" S	40°23'00,865" W

Publicado no Ato da Câmara Municipal  
Em: 03/04/2024

Publicado no Ato da Câmara Municipal  
Em: 03/04/2024





**Câmara Municipal de Nova Venécia**  
**Estado do Espírito Santo**

**ANEXO II - MAPA E QUADRO DE COORDENADAS DO PERÍMETRO URBANO DA SEDE DO DISTRITO DE GUARAREMA**



Publicado no ato da Câmara Municipal.  
Em: 02/03/2024

V.	Norte	Este	V.	Norte	Este	V.	Norte	Este
01	7917073.54	319300.06	08	7916507.36	319759.05	15	7916545.05	319150.11
02	7916919.86	319296.71	09	7916428.52	319668.55	16	7916440.57	319076.50
03	7916734.81	319205.87	10	7916462.80	319480.78	17	7916611.83	318956.28
04	7916732.95	319331.21	11	7916372.54	319385.19	18	7916719.81	319014.00
05	7916691.17	319624.45	12	7916427.19	319337.32	19	7916988.36	319184.96
06	7916554.69	319658.43	13	7916486.61	319298.65	20	7917092.44	319139.41
07	7916550.71	319752.77	14	7916498.36	319235.61	21	7917174.08	319189.59

Projeção Universal / Transversa de Mercator – UTM Datum Horizontal: SAD 69/ Minas Gerais Datum Vertical: Marégrafo de Imbituba/ Santa Catarina Origem da quilometragem: Equador e Meridiano de 39° W Greenwich			ESCALA GRÁFICA
			DATA: MARÇO/2024
			MAPA: 02/11

PERÍMETRO URBANO DA SEDE DO DISTRITO DE GUARAREMA

PLANO DIRETOR MUNICIPAL DE NOVA VENÉCIA-ES



**Câmara Municipal de Nova Venécia**  
**Estado do Espírito Santo**

**ANEXO III - MAPA E QUADRO DE COORDENADAS DO PERÍMETRO URBANO DA SEDE DO DISTRITO DE SANTO ANTÔNIO DO XV**



Publicado no Ato da Câmara Municipal  
Em: 03/03/2024

V.	Norte	Este	V.	Norte	Este	V.	Norte	Este
01	7954240.41	345375.97	07	7954428.29	345000.49	13	7954507.93	345426.57
02	7954282.92	345241.70	08	7954533.43	345064.47	14	7954564.61	345454.77
03	7954314.62	345170.03	09	7954533.95	345144.79	15	7954489.52	345477.57
04	7954285.64	345134.99	10	7954572.39	345202.49	16	7954407.62	345456.05
05	7954328.19	345075.36	11	7954582.11	345271.59			
06	7954343.58	344965.64	12	7954548.21	345322.61			

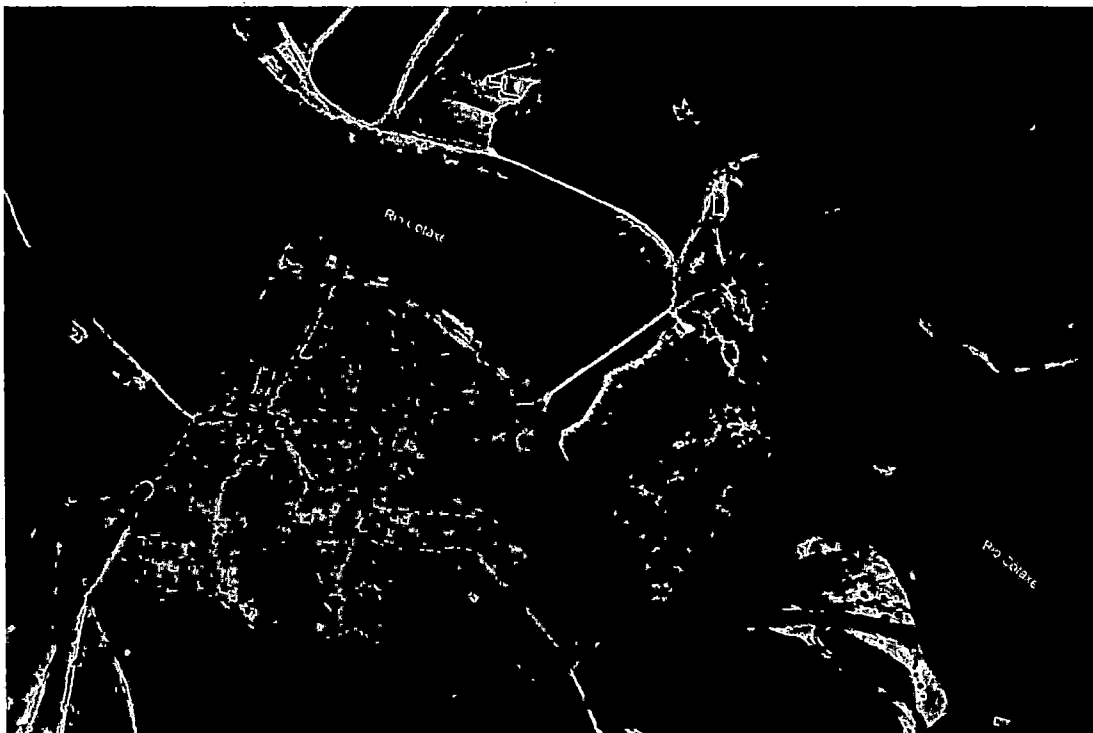
Projeção Universal / Transversa de Mercator – UTM Datum Horizontal: SAD 69/ Minas Gerais Datum Vertical: Marégrafo de Imbituba/ Santa Catarina Origem da quilometragem: Equador e Meridiano de 39° W Greenwich			<b>ESCALA GRÁFICA</b>
			DATA: MARÇO/2024  MAPA: 03/11
<b>PERÍMETRO URBANO DA SEDE DO DISTRITO DE SANTO ANTÔNIO DO XV</b>			
<b>PLANO DIRETOR MUNICIPAL DE NOVA VENÉCIA-ES</b>			

*(Handwritten signatures and initials)*



**Câmara Municipal de Nova Venécia**  
**Estado do Espírito Santo**

**ANEXO IV - MAPA E QUADRO DE COORDENADAS DO PERÍMETRO URBANO DO PATRIMÔNIO DO BIS**



Publicado no Ato da Câmara Municipal:  
Em: 03/04/2024

V.	Norte	Este	V.	Norte	Este	V.	Norte	Este
01	7947524.36	358966.00	08	7947298.66	358768.87	15	7947297.79	359028.51
02	7947603.47	358872.20	09	7947308.79	358801.39	16	7947409.94	359012.16
03	7947664.42	358730.45	10	7947288.93	358808.94	17	7947451.44	359004.08
04	7947500.02	358646.74	11	7947303.99	358834.68	18	7947470.26	358977.63
05	7947326.53	358551.86	12	7947349.78	358817.12	19	7947514.90	358978.52
06	7947333.84	358666.22	13	7947356.38	358863.37			
07	7947302.21	358704.11	14	7947249.25	358973.06			

Projeção Universal / Transversa de Mercatur - UTM Datum Horizontal: SAD 69/ Minas Gerais Datum Vertical: Marégrafo de Imbituba/ Santa Catarina Origem da quilometragem: Equador e Meridiano de 39° W Greenwich			ESCALA GRÁFICA
			DATA: MARÇO/2024
			MAPA: 04/11
PERÍMETRO URBANO DO PATRIMÔNIO DO BIS			
PLANO DIRETOR MUNICIPAL DE NOVA VENÉCIA-ES			



**Câmara Municipal de Nova Venécia**  
**Estado do Espírito Santo**

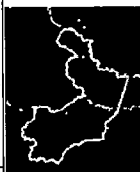
**ANEXO V - MAPA E QUADRO DE COORDENADAS DO**  
**PERÍMETRO URBANO DE CEDROLÂNDIA**



Publicado no Atrio da Câmara Municipal  
Em: 03/10/2024

V.	Norte	Este	V.	Norte	Este	V.	Norte	Este
01	7919837.35	322450.31	09	7919352.19	322450.78	17	7919218.14	321534.72
02	7919745.60	322491.95	10	7919302.62	322406.57	18	7919352.46	321506.37
03	7919675.59	322500.86	11	7919317.66	322290.08	19	7919495.50	321691.47
04	7919598.64	322491.98	12	7919442.74	322221.22	20	7919848.15	322000.87
05	7919638.92	322441.69	13	7919412.06	322188.64	21	7919916.52	322127.74
06	7919561.23	322396.32	14	7919404.59	322104.71	22	7919851.19	322297.46
07	7919508.10	322437.91	15	7919432.62	322056.09	23	7919700.87	322277.66
08	7919446.67	322396.48	16	7919318.22	321902.85	24	7919865.32	322428.61

Projeção Universal / Transversa de Mercator – UTM  
Datum Horizontal: SAD 69/ Minas Gerais  
Datum Vertical: Marégrafo de Imbituba/ Santa Catarina  
Origem da quilometragem: Equador e Meridiano de 39° W Greenwich



ESCALA GRÁFICA

DATA:  
MARÇO/2024

MAPA: 05/11

PERÍMETRO URBANO DE CEDROLÂNDIA



PLANO DIRETOR MUNICIPAL DE NOVA VENÉCIA-ES



**Câmara Municipal de Nova Venécia**  
**Estado do Espírito Santo**

**ANEXO VI - MAPA E QUADRO DE COORDENADAS DO PERÍMETRO URBANO DE BOA VISTA**



Publicado no ato da Câmara Municipal  
Em: 03/03/2024


V.	Norte	Este	V.	Norte	Este	V.	Norte	Este
01	7917672.99	315074.06	10	7917663.71	314196.41	19	7918438.31	314602.65
02	7917644.02	314957.91	11	7917763.47	314125.79	20	7918465.61	314663.51
03	7917755.97	314850.24	12	7918053.68	314369.04	21	7918483.06	314717.34
04	7918094.32	314636.66	13	7918128.00	314389.00	22	7918453.61	314726.23
05	7917888.74	314421.86	14	7918238.42	314446.73	23	7918417.62	314662.09
06	7917756.60	314300.62	15	7918349.42	314436.67	24	7918306.02	314803.41
07	7917675.76	314319.64	16	7918405.17	314501.39	25	7918179.91	314767.15
08	7917686.46	314287.00	17	7918490.32	314479.13	26	7918120.70	314847.29
09	7917719.35	314250.95	18	7918533.56	314508.85	27	7918080.49	314844.52

Projeção Universal / Transversa de Mercatur – UTM Datum Horizontal: SAD 69/ Minas Gerais Datum Vertical: Marégrafo de Imbituba/ Santa Catarina Origem da quilometragem: Equador e Meridiano de 39° W Greenwich			ESCALA GRÁFICA
			DATA: MARÇO/2024  MAPA: 06/11
PERÍMETRO URBANO DE BOA VISTA			
PLANO DIRETOR MUNICIPAL DE NOVA VENÉCIA-ES			



**Câmara Municipal de Nova Venécia**  
**Estado do Espírito Santo**

**ANEXO VII - MAPA E QUADRO DE COORDENADAS DO PERÍMETRO URBANO DE ÁGUA LIMPA**



Publicado no Ato da Câmara Municipal  
Em: 03/03/2024

V.	Norte	Este	V.	Norte	Este	V.	Norte	Este
01	7913029.20	324067.19	08	7912838.44	323919.18	15	7912845.89	323862.82
02	7912964.92	324057.84	09	7912751.57	323918.29	16	7912890.70	323781.01
03	7912965.54	324007.09	10	7912575.58	323875.88	17	7913025.80	323740.20
04	7912856.57	324029.35	11	7912626.13	323809.25	18	7913059.12	323802.32
05	7912844.31	324052.50	12	7912676.24	323786.55	19	7913022.58	323871.94
06	7912813.77	324029.26	13	7912767.26	323793.28	20	7913086.40	323951.49
07	7912853.60	323991.30	14	7912743.07	323846.07	21	7913033.27	323993.03

Projeção Universal / Transversa de Mercator – UTM  
Datum Horizontal: SAD 69/ Minas Gerais  
Datum Vertical: Marégrafo de Imbituba/ Santa Catarina  
Origem da quilometragem: Equador e Meridiano de 39° W Greenwich



ESCALA GRÁFICA

DATA:  
MARÇO/2024

MAPA: 07/11




PERÍMETRO URBANO DE ÁGUA LIMPA

PLANO DIRETOR MUNICIPAL DE NOVA VENÉCIA-ES



**Câmara Municipal de Nova Venécia**  
**Estado do Espírito Santo**

**ANEXO VIII - MAPA E QUADRO DE COORDENADAS DO PERÍMETRO URBANO DE POÇÃO**



Publicado no Ato da Câmara Municipal  
Esp. nº 03 de 06/03/2024

V.	Norte	Este	V.	Norte	Este	V.	Norte	Este
01	7918433.45	334368.28	08	7918172.07	334287.32	15	7918213.03	334475.90
02	7918291.63	334335.25	09	7918105.47	334271.65	16	7918246.62	334398.08
03	7918289.03	334288.31	10	7918096.88	334314.01	17	7918306.82	334414.82
04	7918303.66	334235.11	11	7918067.84	334307.20	18	7918358.45	334458.21
05	7918269.73	334225.75	12	7918063.53	334336.35	19	7918394.62	334497.00
06	7918264.30	334249.20	13	7918177.61	334384.63	20	7918460.97	334430.49
07	7918185.28	334231.16	14	7918166.24	334459.48	21	7918428.55	334398.22

Projeção Universal / Transversa de Mercator -- UTM Datum Horizontal: SAD 69/ Minas Gerais Datum Vertical: Marégrafo de Imbituba/ Santa Catarina Origem da quilometragem: Equador e Meridiano de 39° W Greenwich			ESCALA GRÁFICA
			DATA: MARÇO/2024  MAPA: 08/11
PERÍMETRO URBANO DE POÇÃO			
PLANO DIRETOR MUNICIPAL DE NOVA VENÉCIA-ES			

*[Handwritten signatures and initials]*



**Câmara Municipal de Nova Venécia**  
**Estado do Espírito Santo**

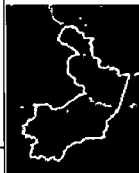
**ANEXO IX - MAPA E QUADRO DE COORDENADAS DO PERÍMETRO URBANO DE CRISTALINO**



Publicado no Ato da Câmara Municipal  
Em: 03/03/2024

V.	Norte	Este	V.	Norte	Este	V.	Norte	Este
01	7922295.79	333964.87	08	7922401.16	333626.27	15	7922106.48	333612.91
02	7922399.07	333825.95	09	7922319.85	333624.78	16	7922111.91	333712.53
03	7922388.83	333771.69	10	7922315.20	333603.20	17	7922208.49	333734.37
04	7922482.40	333721.52	11	7922278.09	333597.80	18	7922175.18	333779.15
05	7922502.52	333680.89	12	7922282.76	333581.57	19	7922275.10	333885.48
06	7922442.74	333669.86	13	7922224.87	333555.06			
07	7922392.40	333668.58	14	7922177.85	333640.38			

Projeção Universal / Transversa de Mercator – UTM  
Datum Horizontal: SAD 69/ Minas Gerais  
Datum Vertical: Marégrafo de Imbituba/ Santa Catarina  
Origem da quilometragem: Equador e Meridiano de 39° W Greenwich



ESCALA GRÁFICA

DATA: MARÇO/2024

MAPA: 09/11



PERÍMETRO URBANO DE CRISTALINO


PLANO DIRETOR MUNICIPAL DE NOVA VENÉCIA-ES





**Câmara Municipal de Nova Venécia**  
**Estado do Espírito Santo**

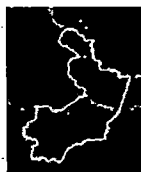
**ANEXO X - MAPA E QUADRO DE COORDENADAS DO PERÍMETRO URBANO DE SÃO GONÇALO**



Publicado no Atto da Câmara Municipal  
Em: 03/10/2024

V.	Norte	Este	V.	Norte	Este	V.	Norte	Este
01	7930609.63	325980.76	08	7930279.07	326044.60	15	7930242.68	326220.01
02	7930554.82	326013.05	09	7930192.50	326060.89	16	7930349.16	326202.54
03	7930381.65	325891.82	10	7930076.59	326074.28	17	7930443.05	326147.45
04	7930333.63	325934.29	11	7930041.78	326132.48	18	7930518.84	326093.81
05	7930431.65	325997.12	12	7929919.74	326224.39	19	7930605.21	326062.78
06	7930438.56	326034.85	13	7929927.95	326251.32	20	7930644.45	326043.49
07	7930380.14	326072.95	14	7930114.59	326223.51	21	7930664.17	325995.30

Projeção Universal / Transversa de Mercator – UTM  
Datum Horizontal: SAD 69/ Minas Gerais  
Datum Vertical: Marégrafo de Imbituba/ Santa Catarina  
Origem da quilometragem: Equador e Meridiano de 39° W Greenwich



ESCALA GRÁFICA

DATA: MARÇO/2024

MAPA: 10/11




PERÍMETRO URBANO DE SÃO GONÇALO

PLANO DIRETOR MUNICIPAL DE NOVA VENÉCIA-ES



**Câmara Municipal de Nova Venécia**  
**Estado do Espírito Santo**

**ANEXO XI - MAPA E QUADRO DE COORDENADAS DO PERÍMETRO URBANO DE SÃO LUÍS REIS**



Publicado no Ato da Câmara Municipal  
Em 03/06/2024

V.	Norte	Este	V.	Norte	Este	V.	Norte	Este
01	7955276.75	339646.52	08	7954926.69	339310.55	15	7955167.42	339666.79
02	7955247.04	339596.59	09	7954809.33	339293.86	16	7955187.03	339714.02
03	7955159.35	339569.35	10	7954789.58	339447.87	17	7955234.27	339722.78
04	7955108.63	339527.62	11	7954839.50	339452.67	18	7955255.14	339713.65
05	7955043.18	339458.19	12	7954869.07	339414.36	19	7955275.19	339669.10
06	7955070.04	339396.26	13	7954946.50	339449.23			
07	7954934.66	339268.01	14	7955091.14	339574.70			

Projeção Universal / Transversa de Mercator – UTM Datum Horizontal: SAD 69/ Minas Gerais Datum Vertical: Marégrafo de Imbituba/ Santa Catarina Origem da quilometragem: Equador e Meridiano de 39º W Greenwich			<b>ESCALA GRÁFICA</b>
			DATA: MARÇO/2024 MAPA: 11/11
<b>PERÍMETRO URBANO DE SÃO LUÍS REIS</b>			
<b>PLANO DIRETOR MUNICIPAL DE NOVA VENÉCIA-ES</b>			

*[Handwritten signatures and marks]*